

โครงการ ก่อสร้างถนนลาดยาง สายทุ่งต้อม - ป่ารวก หมู่ 5,1

ที่ตั้งโครงการ ถนนสาย บ้านทุ่งต้อม - บ้านป่ารวก  
ตำบลศรีตอนไชย อำเภอเทิง จังหวัดเชียงราย









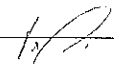


### สารบัญ

สารบัญแบบ	
01	แผนที่ผังบริเวณโครงการ
02	รายการประกอบแบบ
03	สารบัญแบบ
	Plan Profil
04	sta 0+000 ถึง sta 0+162.5
05	sta 0+162.5 ถึง sta 0+325
06	sta 0+325 ถึง sta 0+488.65
07	sta 0+488.65 ถึง sta 0+657
08	sta 0+657 ถึง sta 0+825
09	sta 0+825 ถึง sta 0+987.5
10	sta 0+987.5 ถึง sta 1+150
11	sta 1+150 ถึง sta 1+312.5
12	sta 1+312.5 ถึง sta 1+475
13	sta 0+475 ถึง sta 0+612.5
14	sta 1+612.5 ถึง sta 1+775
15	sta 1+775 ถึง sta 1+937.65
16	sta 1+937.65 ถึง sta 2+100
17	sta 2+100 ถึง sta 2+237.5
18	sta 2+237.5 ถึง sta 2+400

สารบัญแบบ	
19	sta 2+400 ถึง sta 2+562.5
20	sta 2+725 ถึง sta 2+887.5
21	sta 2+887.5 ถึง sta 3+050
22	sta 3+050 ถึง sta 3+212.5
23	sta 3+212.5 ถึง sta 3+375
24	sta 3+375 ถึง sta 3+537.5
	Cross section
25	sta 0+000 ถึง sta 0+375
26	sta 0+400 ถึง sta 0+775
27	sta 0+800 ถึง sta 1+175
28	sta 1+200 ถึง sta 1+575
29	sta 1+600 ถึง sta 1+950
30	sta 1+975 ถึง sta 2+350
31	sta 2+375 ถึง sta 2+775
32	sta 2+800 ถึง sta 3+175
33	sta 3+200 ถึง sta 3+550
34	sta 3+575 ถึง sta 3+725

สารบัญแบบ	
35	รูปตัดโครงสร้างทาง
36	ป้ายจราจร
37	การติดตั้งป้ายจราจร
38	การวางท่อระบายน้ำ
39	กำแพง คสล.กั้นน้ำกัดเซาะ

PROJECT	
กรมธนารักษ์ แขวงบางเขนใต้ กรุงเทพมหานคร สำนักงานกรุงเทพมหานคร-สำรวจ หมู่ที่ 5,1	
OWNER	
อเนก.รถไฟฟ้า	
LOCATION	
บ้านทุ่งน้อย-บึงราว อ.เมืองราชบุรี จ.ราชบุรี	
DESIGNER	
บริษัท เอลบีกรุ๊ป จำกัด	
 PLAN B GROUP CO., LTD.	
ARCHITECT	
นายทอง ปิณฑ ภท.0.696 	
STRUCTURAL ENGINEER	
นายรุ่งทรงส์ สายถ่าน ภท.9729 	
DRAW BY	
นางอภิญญา ไชยกุล ภท.55927 	
	
นายทอง ปิณฑ ภท.0.696 	
นางรุ่งทรงส์ สายถ่าน ภท.9729 	
บริษัท อเนก. นายสมชาย งามรัตน์ ภท.55927 	
นายทอง ปิณฑ ภท.0.696 	
FORMING TITLE	สารบัญแบบ
SCALE	not to scale
TOTAL PAGE	40





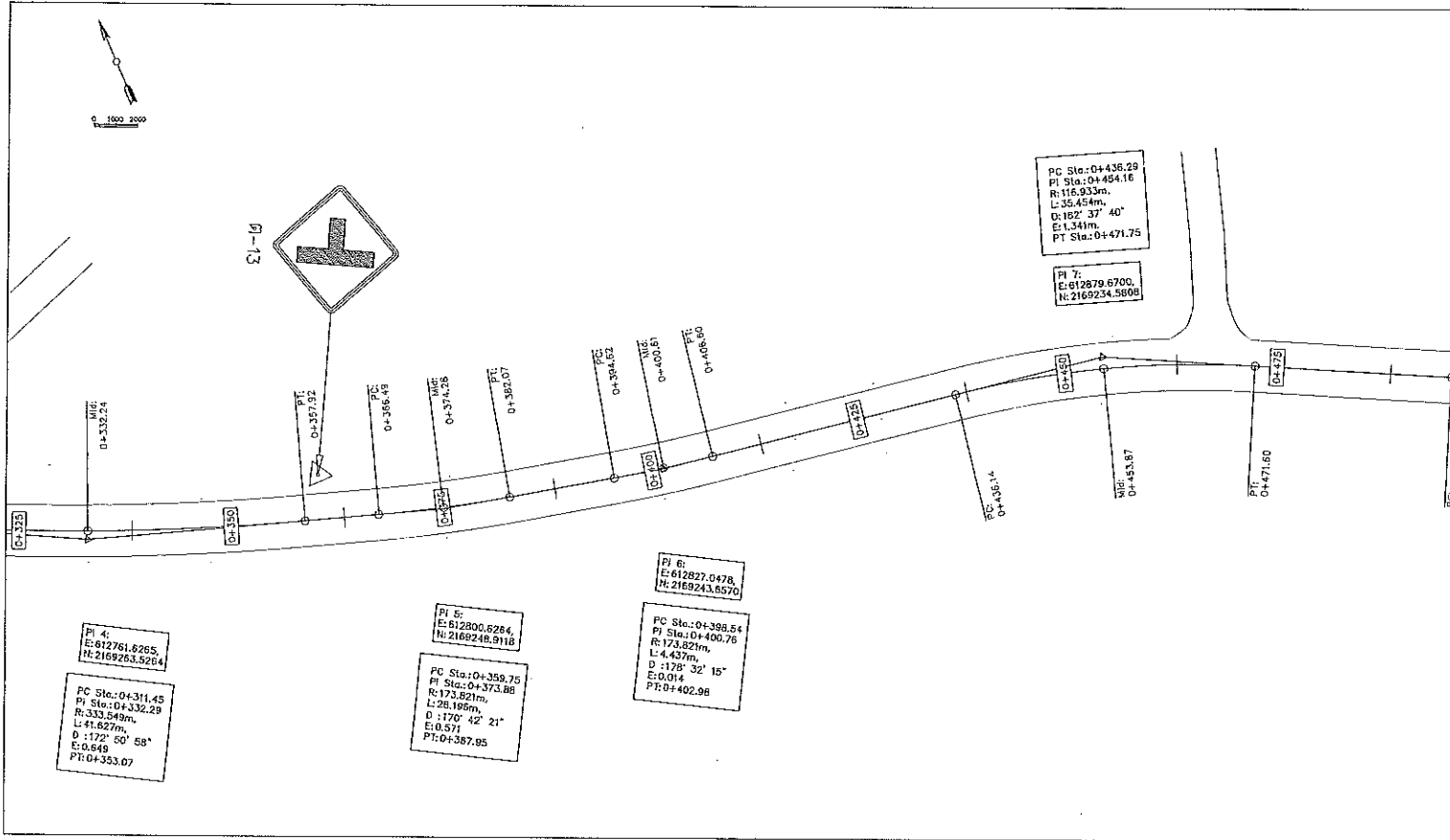
612780.000

612840.000

612900.000

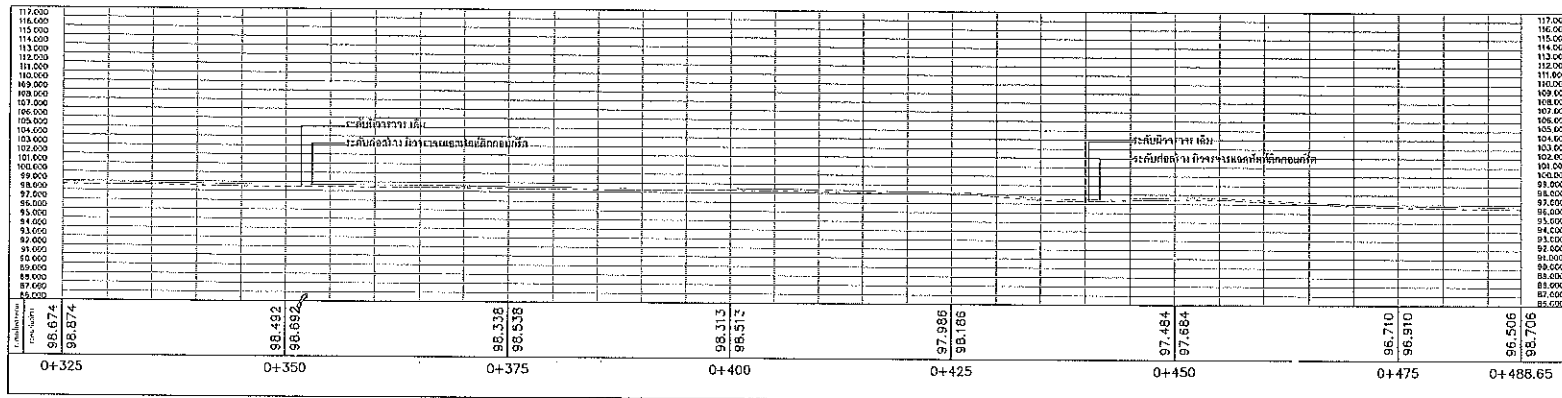
2169300.000

2169240.000










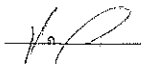
612780.000

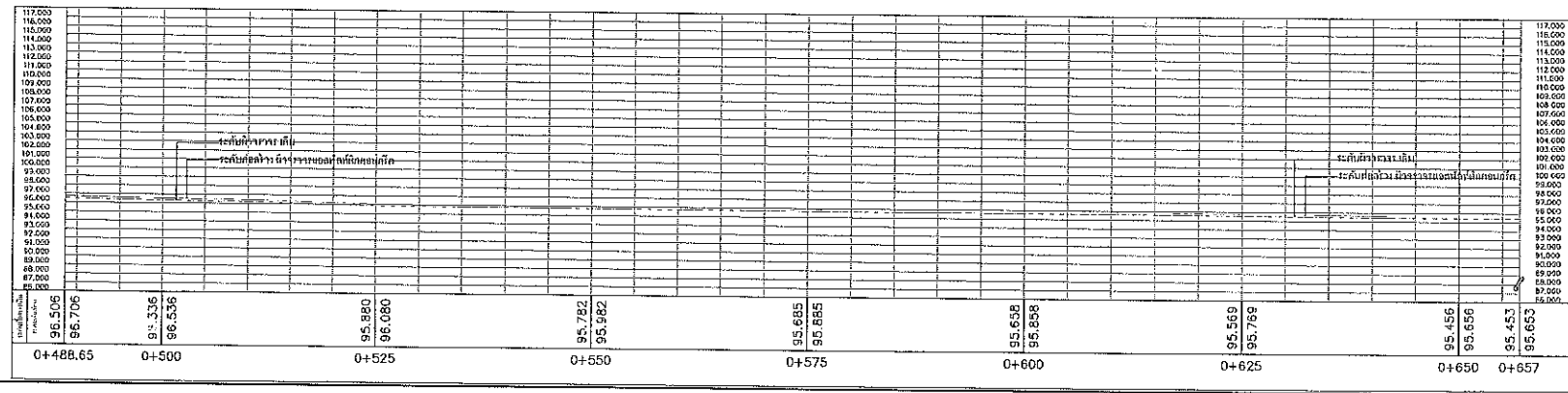
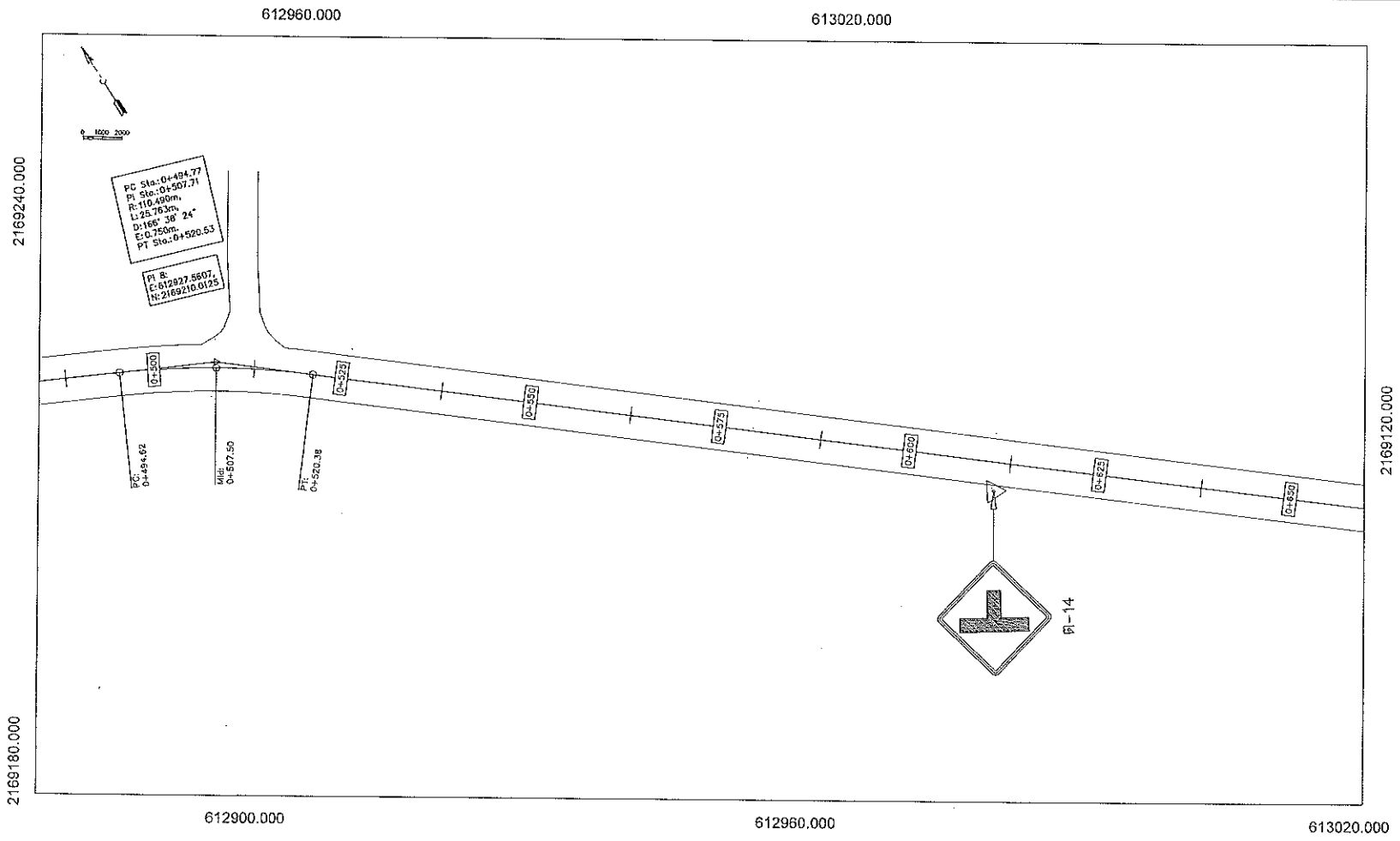
612840.000



2169240.000

2169180.000

PROJECT งานถนนลาดยางแอสฟัลติกคอนกรีต สายน้ำพุร้อน-ป่ารวก หมู่ที่ 5,1	
OWNER อภท.กริขอนแก่น	
LOCATION บ้านพุร้อน-ป่ารวก อ.กริขอนแก่น อ.เมือง จ.ขอนแก่น	
DESIGNER บริษัท แพลนบีที จำกัด	
 PLAN B GROUP CO.,LTD	
ARCHITECT นายพชกร บึงอ้น สถ.696 	
STRUCTURAL ENGINEER นายชัชวาลย์ สายสารัญ สถ.9729 	
DRAW BY นายณวัฒน์ ไชยภักดิ์ สถ.55927 	
	
นายพชกร บึงอ้น  สถาปนิก	
นายณวัฒน์ ไชยภักดิ์  สถาปนิก	
นายชัชวาลย์ สายสารัญ  สถาปนิก	
DRAWING TITLE	PLAN & PROFILE
SCALE	1:750
PAGE 40	



**PROJECT**  
งานออกแบบอาคารจอดรถคอนกรีต  
สายบ้านทุ่งล้อม-ปารวก หมู่ที่ 5,1

**OWNER**  
อบต.ศรีจอนไชย

**LOCATION**  
บ้านทุ่งล้อม-ปารวก ต.ศรีจอนไชย  
อ.เทิง จ.เชียงราย


**DESIGNER**  
บริษัท แพลนบีกรุ๊ป จำกัด

**PLANNING**  
**PLAN B**  
PLAN B GROUP CO., LTD

**ARCHITECT**  
เขื่อนชลประทาน  
สถ.696

**STRUCTURAL ENGINEER**  
นายธีรพงศ์ แซ่ตั้งอายุ  
ร.0.9729

**DRAW BY**  
นายเอกพันธ์ ไชยวุฒิ  
ร.0.58927



นายธนธร ชุ่มไถ  
ร.0.58927

นายธีรพงศ์ แซ่ตั้ง  
ร.0.9729

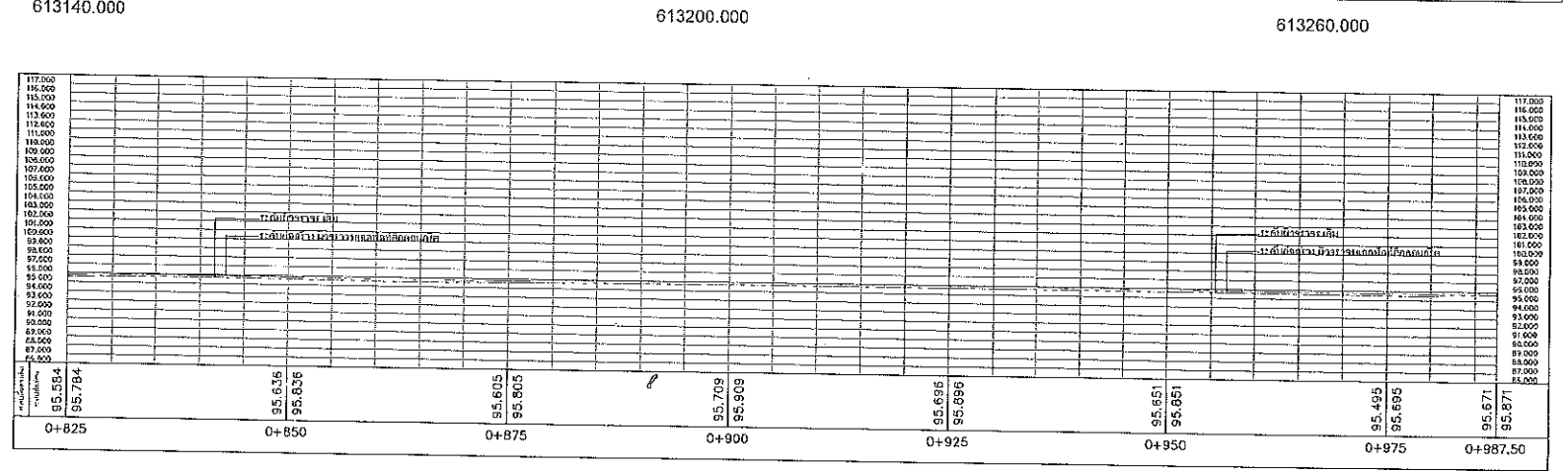
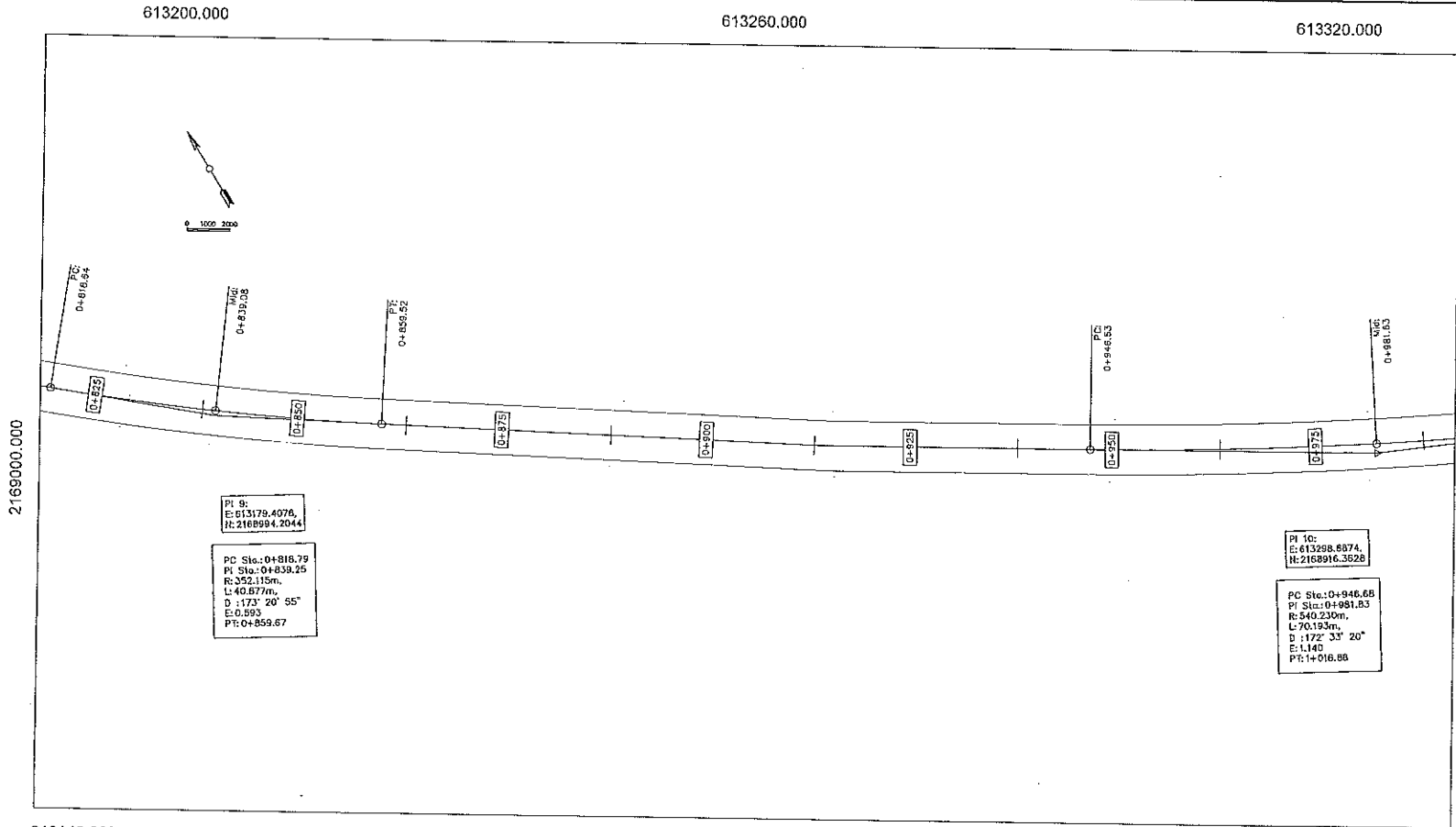
นายเอกพันธ์ ไชยวุฒิ  
ร.0.58927

**DRIVER TITLE**      **DRAWING NO.**  
Plan & Profile      07




**SCALE**      **TOTAL PAGE**  
1:750      48

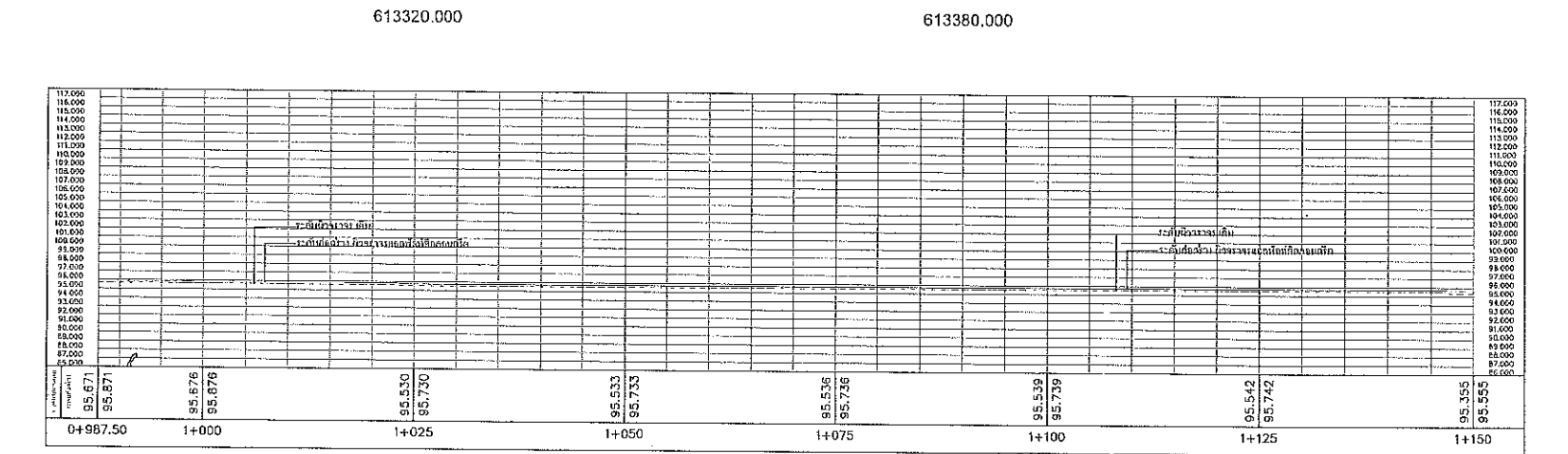
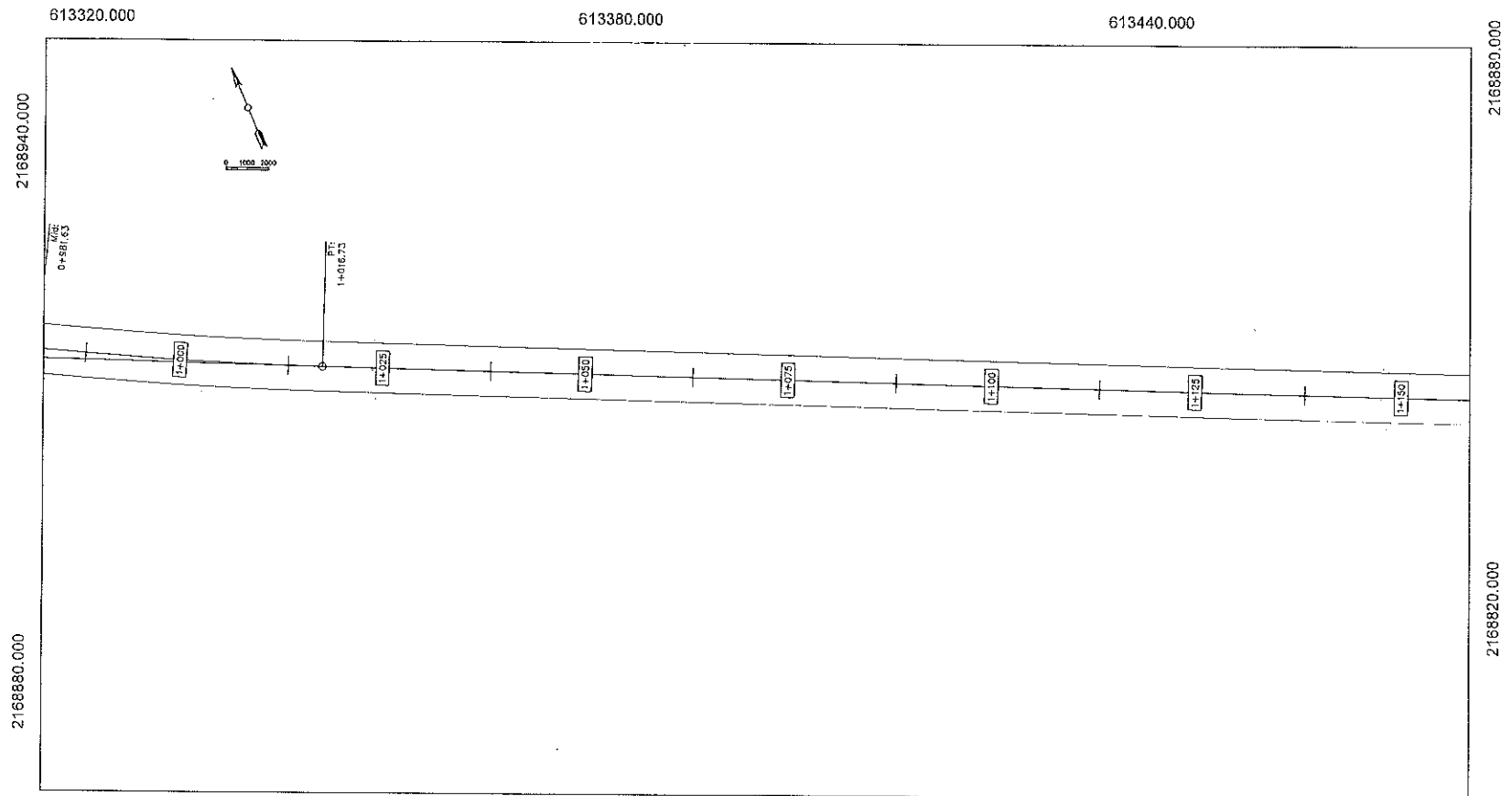





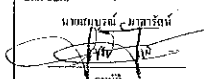



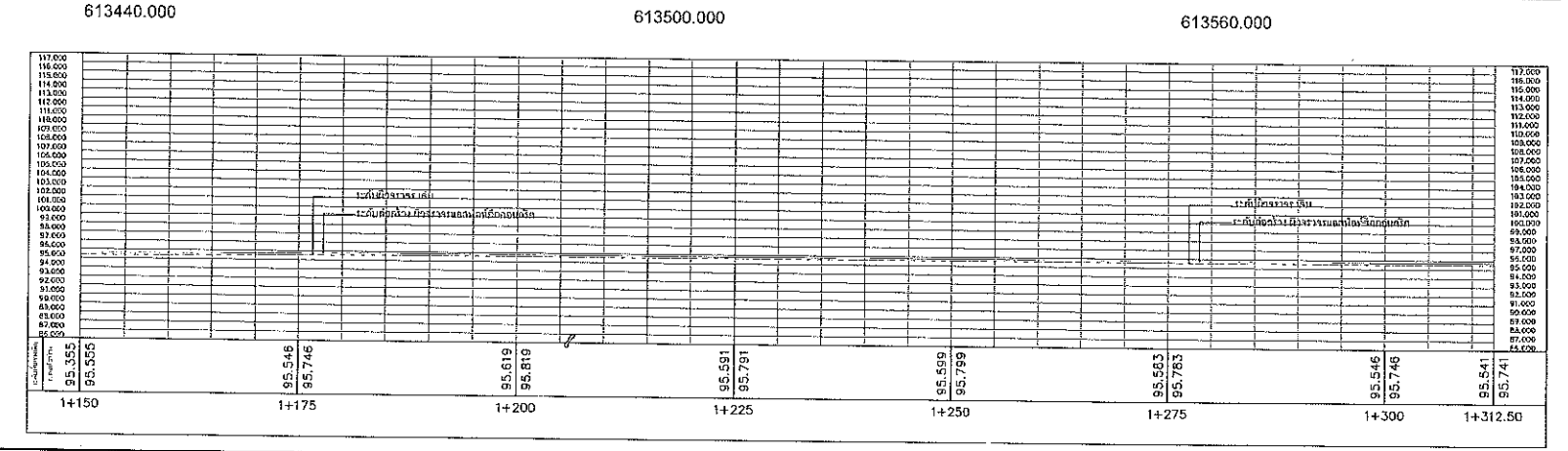
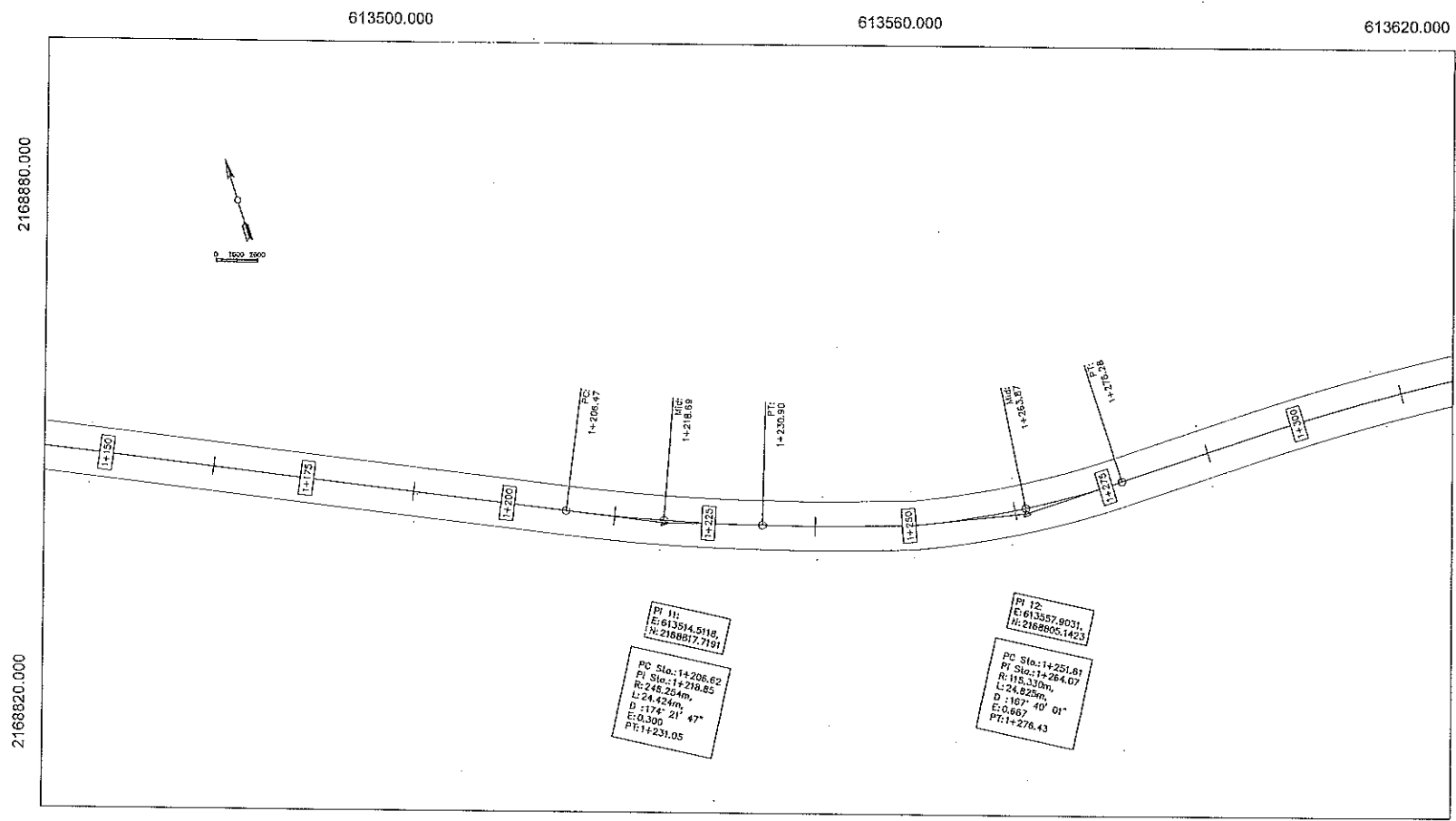


2168940.000  
2168880.000

PROJECT งานออกแบบทางหลวงสายลัดจากขอนแก่น ส่วนบ้านทุ่งต้อม-บ้านรวก หมู่ที่ 5,1	
OWNER อบต.ศรีคอนไผ่	
LOCATION บ้านทุ่งต้อม-บ้านรวก อ.ศรีคอนไผ่ อ.เมือง จ.ขอนแก่น	
DESIGNER บริษัท แอทเทนนิกรูป จำกัด	
	
ARCHITECT นายเนกต ใจภักดิ์ สถ.๑๖	
STRUCTURAL ENGINEER นายชัยณรงค์ งามสำราญ สถ.๑๖	
DRAW BY นายคณกร ใจภักดิ์ สถ.๑๖	
	
นายคณกร ใจภักดิ์ PPA	
นายศรีชัยศักดิ์ นันทนกุล สถ.๑๖	
	
นายคณกร ใจภักดิ์ สถ.๑๖	
DRAWING TITLE	DRAWING NO.
Plan & Profile	09
SCALE	TOTAL PAGE
1:750	40



PROJECT งานถนนลาดยางแอสฟัลติกคอนกรีต สายบ้านทุ่งล้อม-บ้านรวก หมู่ที่ 5,1	
OWNER อบจ.ศรีนครินทร์	
LOCATION บ้านทุ่งล้อม-บ้านรวก อ.ศรีนครินทร์ จ.สิงห์บุรี	
DESIGNER บริษัท แพลนบิกกรุ๊ป จำกัด	
 PLAN B GROUP CO., LTD	
ARCHITECT นายภาคย์ นีซัท เอก.686	
STRUCTURAL ENGINEER นายชัยวัฒน์ ตานดำรง ธ.อ.๑72๑	
DRAW BY นายศุภวัฒน์ ไชยวุฒิ ธ.อ.58337	
	
นายชัชชัย ชุ่มปัด	
 8199	
นายศุภวัฒน์ นีซัท	
 ชัยวุฒิ	
นายชัชชัย ชุ่มปัด	
 ปัทม	
DRAWING TITLE	DRAWING NO.
Plan & Profile	10
SCALE	TOTAL PAGE
1:750	40



2168820.000  
2168760.000

PROJECT  
งานถนนลาดยางแอสฟัลติกคอนกรีต  
สายบ้านทุ่งน้อย-ปารวก หมู่ที่ 5.1

OWNER  
อ.น. ศรีทอง ไชย

LOCATION  
บ้านทุ่งน้อย-ปารวก ต.ศรีทอง อ.เมือง จ.เชียงราย


DESIGNER  
บริษัท แพลนบีกรุ๊ป จำกัด

**PLAN B**  
PLAN B GROUP CO.,LTD

ARCHITECT  
นายทศพล ปิณฑ  
สถ.606 *LP*

STRUCTURAL ENGINEER  
นายไพฑูริก สายคำแดง  
สถ.9729

DRAW BY  
นายทองหล่อ ไชยวุฒิ  
สถ.58927 *LP*



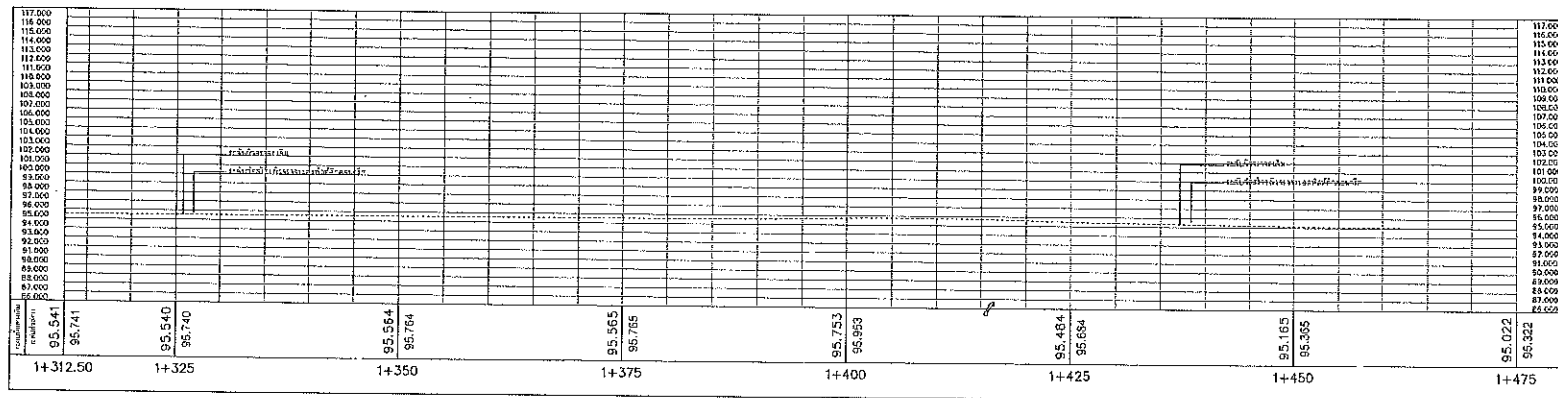
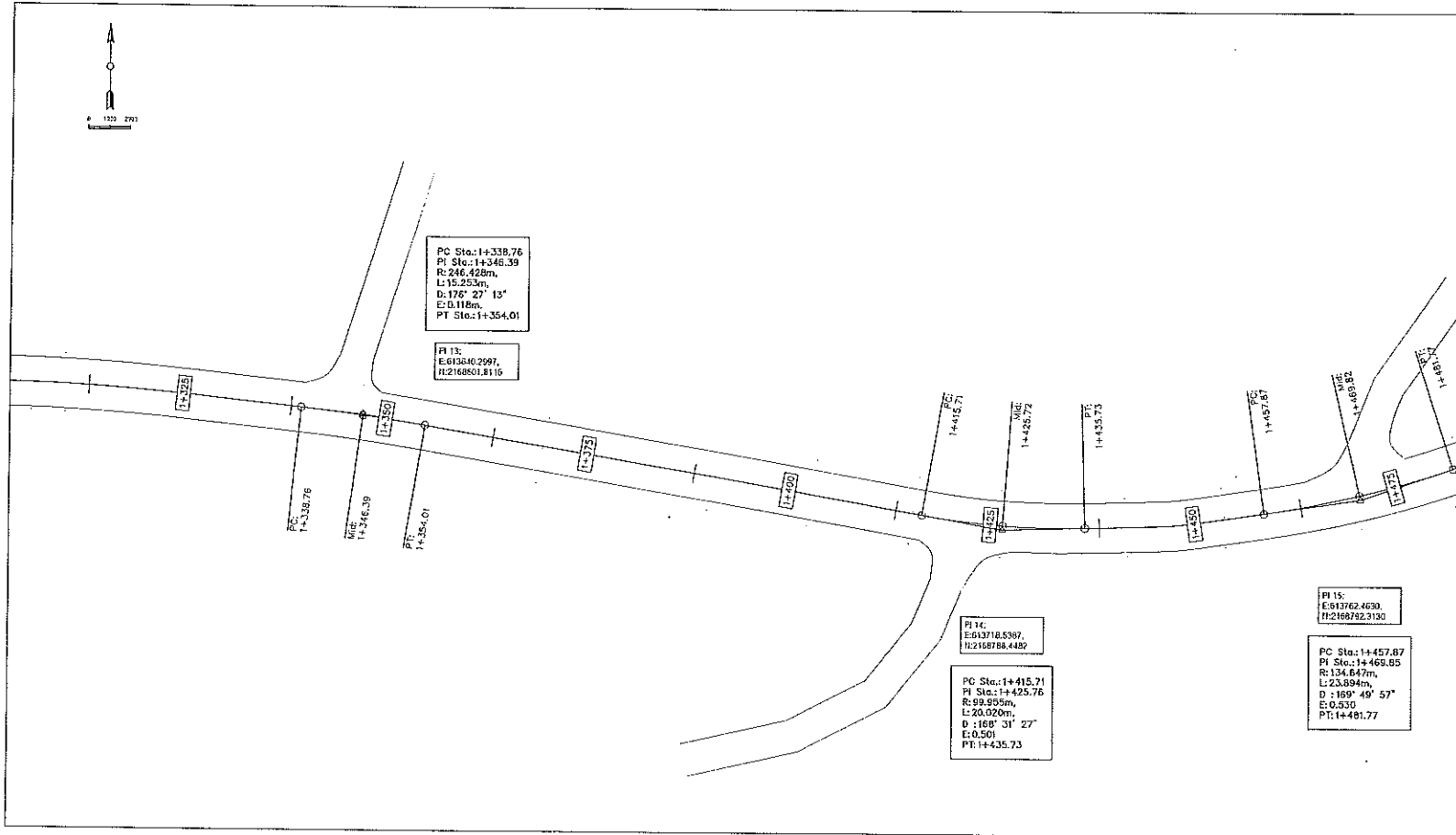
นายทศพล ปิณฑ  
8396

นายไพฑูริก สายคำแดง  
*LP*  
8396

ผู้คิด ออก.  
นายทองหล่อ ไชยวุฒิ  
*LP*  
อนุมัติ

นายทศพล ปิณฑ  
*LP*

DATE/REV TITLE	DRAWING NO.
Plan & Profile	11
SCALE	TOTAL PAGE
1:750	40



PROJECT  
งานออกแบบรายละเอียดโครงการ  
สายน้ำทุ่งค้อ-ปารวก หมู่ที่ 5.1

OWNER  
อบต.ศรีคอนไผ่

LOCATION  
บ้านทุ่งค้อ-ปารวก อ.ศรีคอนไผ่  
จ.เวียง จ.เชียงราย


DESIGNER  
บริษัท แอนดริกูป จำกัด

**P/ANB**  
FLAH B GROUP CO., LTD

ARCHITECT  
นายมงคล ธิวัตต์  
สถาป.666 *[Signature]*

STRUCTURAL ENGINEER  
นายจักรพันธ์ ธรรมสำราญ  
รท.5729 *[Signature]*

DRAW BY  
นายอดุลย์ ไชยวัฒน์  
รท.32927 *[Signature]*



นายอดุลย์ ชุ่มไถ่  
*[Signature]*  
รท.979

นายกรวิทย์ คุ้มหมอก  
*[Signature]*  
รท.1000

นักออกแบบ  
นายสนพุด ฆอลวิรัตน์  
*[Signature]*  
รท.1000

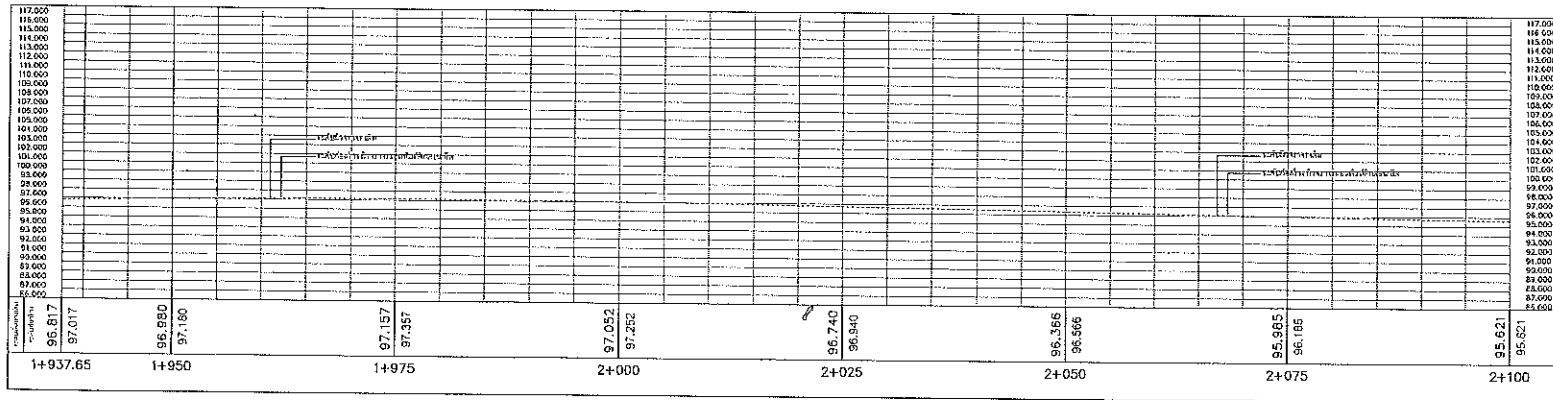
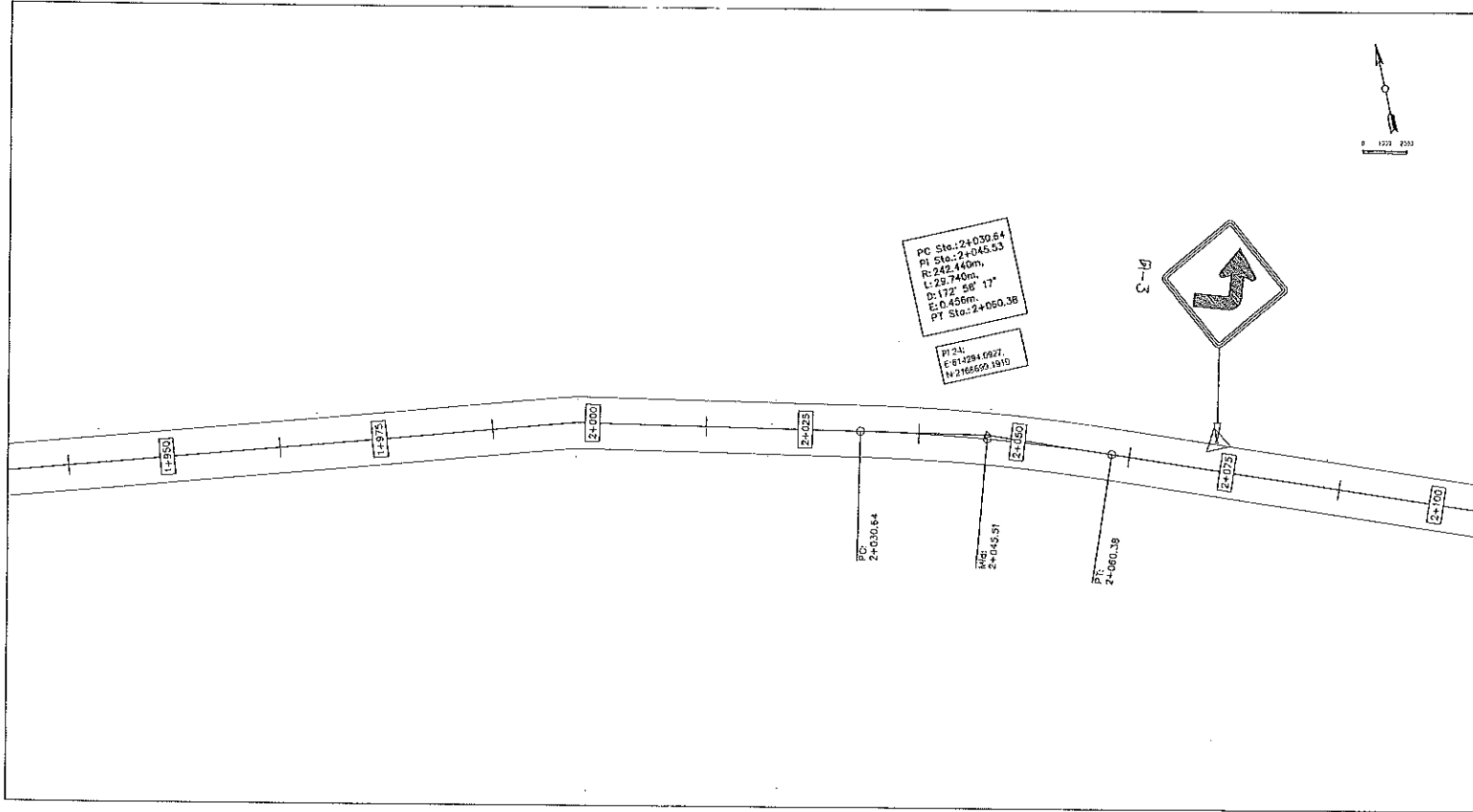
นายกร ชนร.  
นายชัชชัย นานี  
*[Signature]*







UPRADING TITLE	DRAWING NO.
Plan & Profile	12
SCALE	TOTAL PAGE
1:750	40



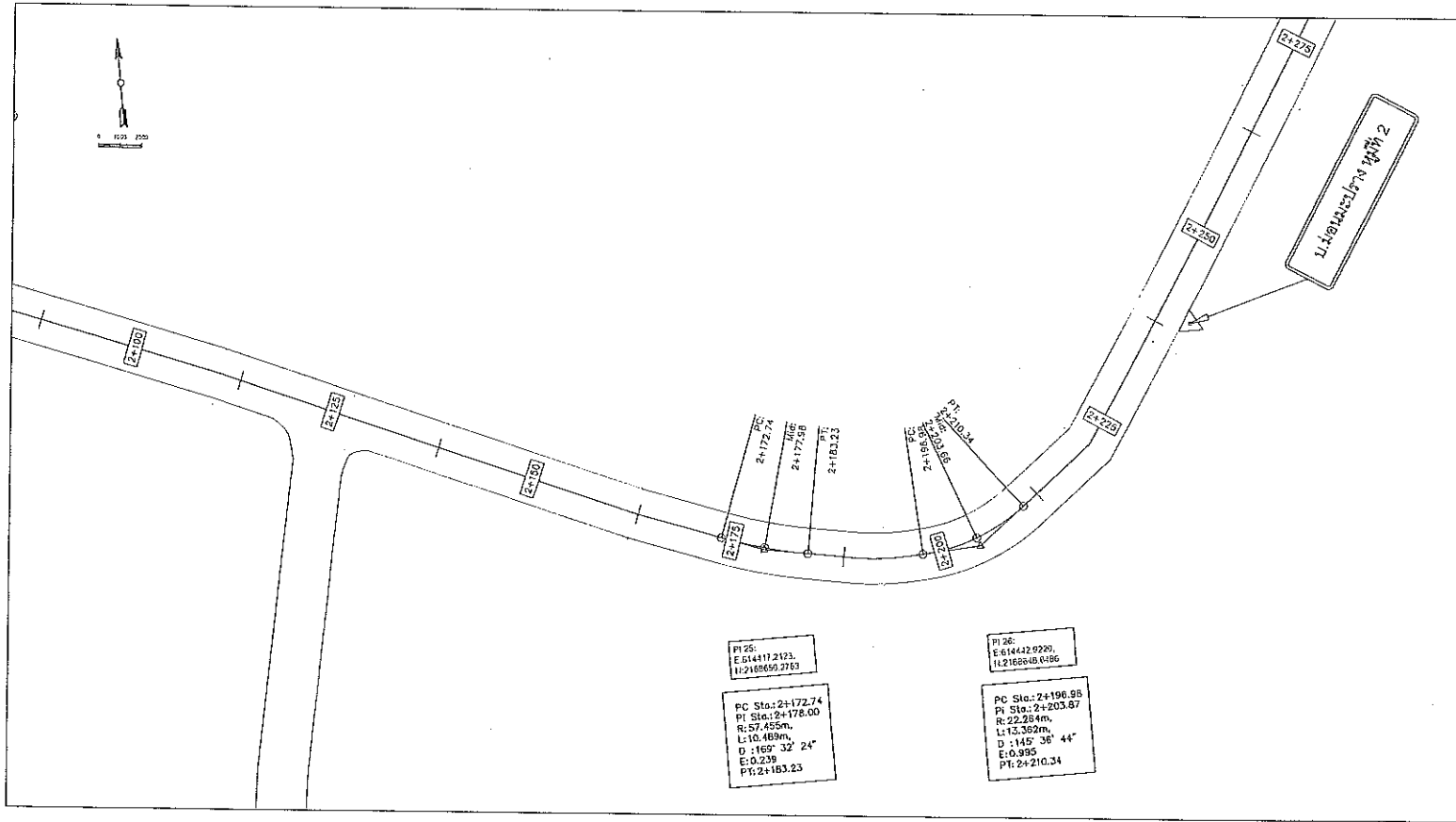




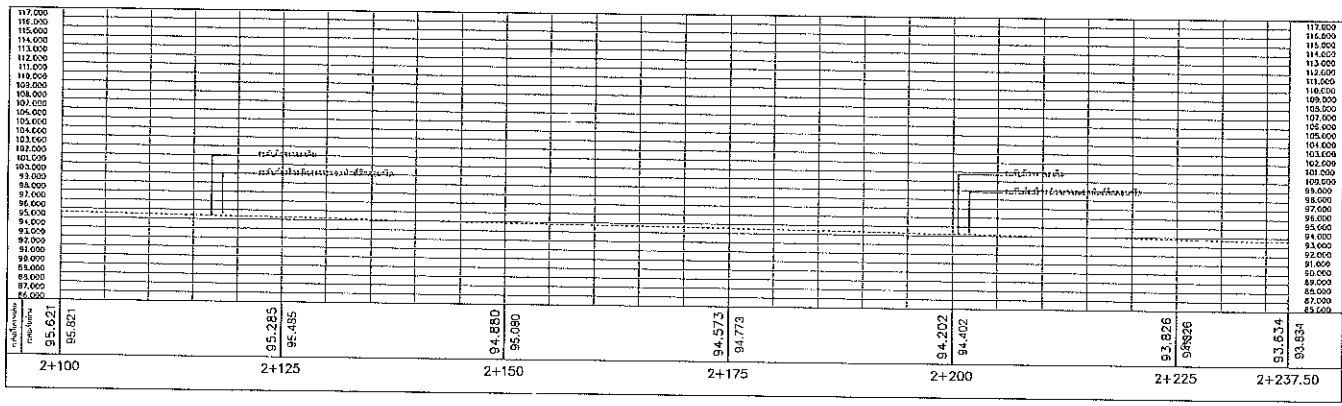


PROJECT	
งานถนนลาดยางแอสฟัลติกคอนกรีต ทางเข้าหมู่บ้าน-ปรางค์ หมู่ที่ 5,1	
OWNER	
อเนก.ศรีคอนไซโซ	
LOCATION	
บ้านทุ่งห้อย-ปรางค์ อ.ศรีคอนไซโซ ต.เก็จ จ.เข็ยราช	
DESIGNER	
บริษัท แพนบีกรุ๊ป จำกัด	
 PANB GROUP CO.,LTD	
ARCHITECT	
นายเวกต์ ปิณฑ สถา.696	
STRUCTURAL ENGINEER	
นายชัยวัฒน์ สายสีเทา สถ.5729	
DRAW BY	
นายอดิพนธ์ ไชยวุฒิ สถ.58927	
	
นายอดิพนธ์ ชุ่มโก	
 8123	
นายวิทยศักดิ์ คุ้มทอง	
 8123	
ปลัด อบต.	
นายอดิพนธ์ ชุ่มโก	
 8123	
นายก อบต.	
นายอดิพนธ์ ปาณี	
	
DRAWING TITLE	DRAWING NO.
Plan & Profile	16
SHEET	TOTAL PAGE
1-750	40

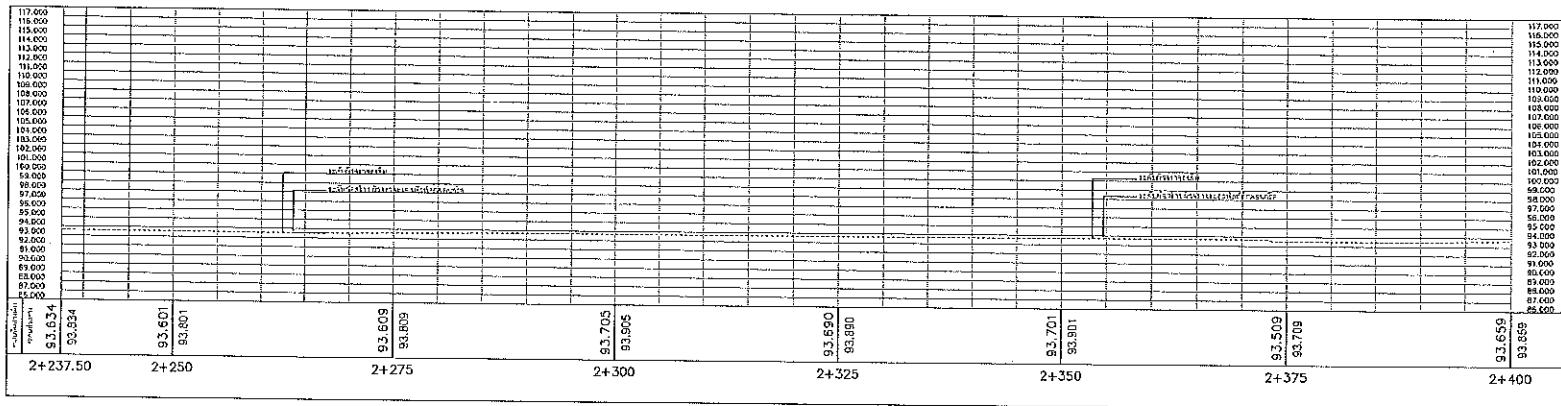
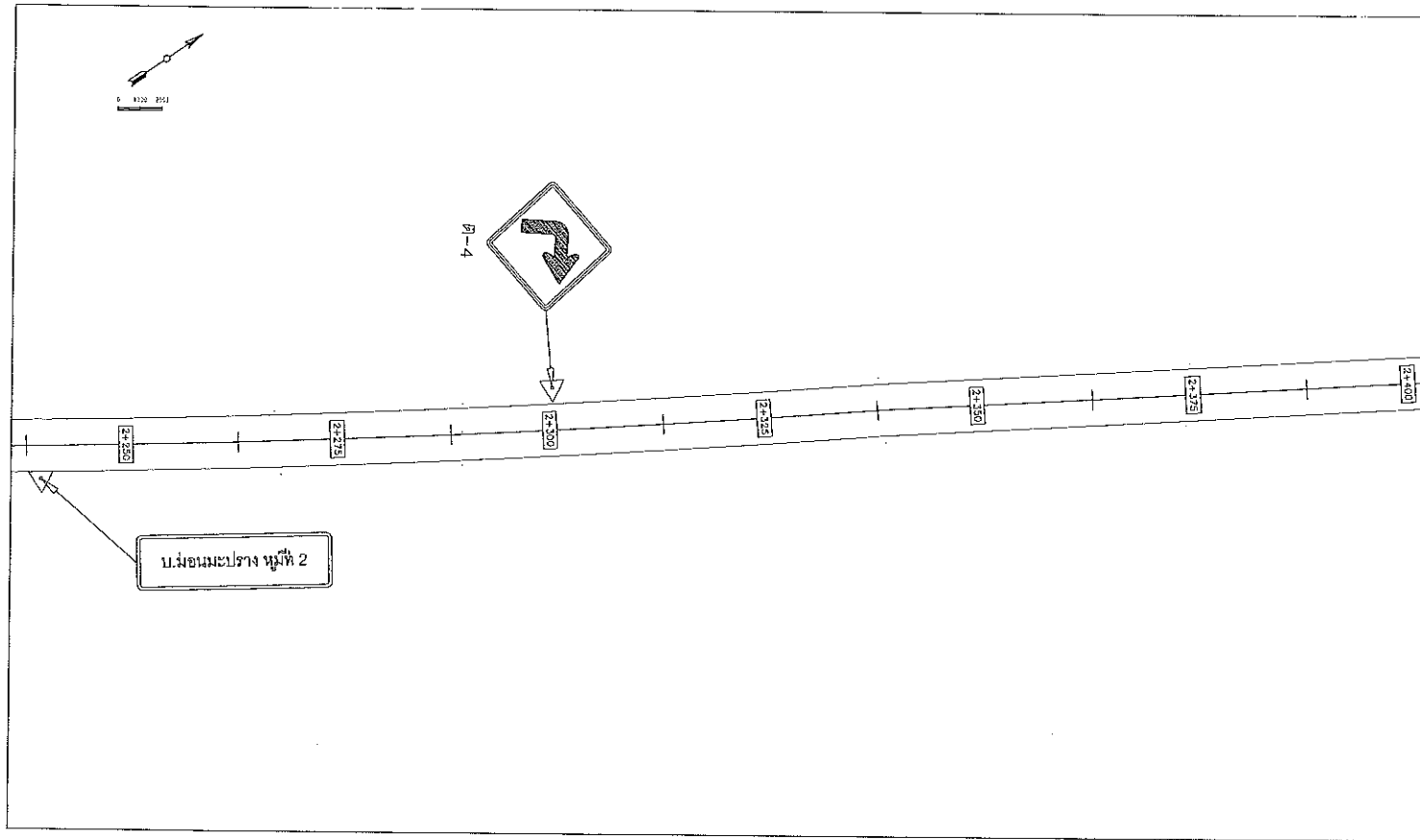











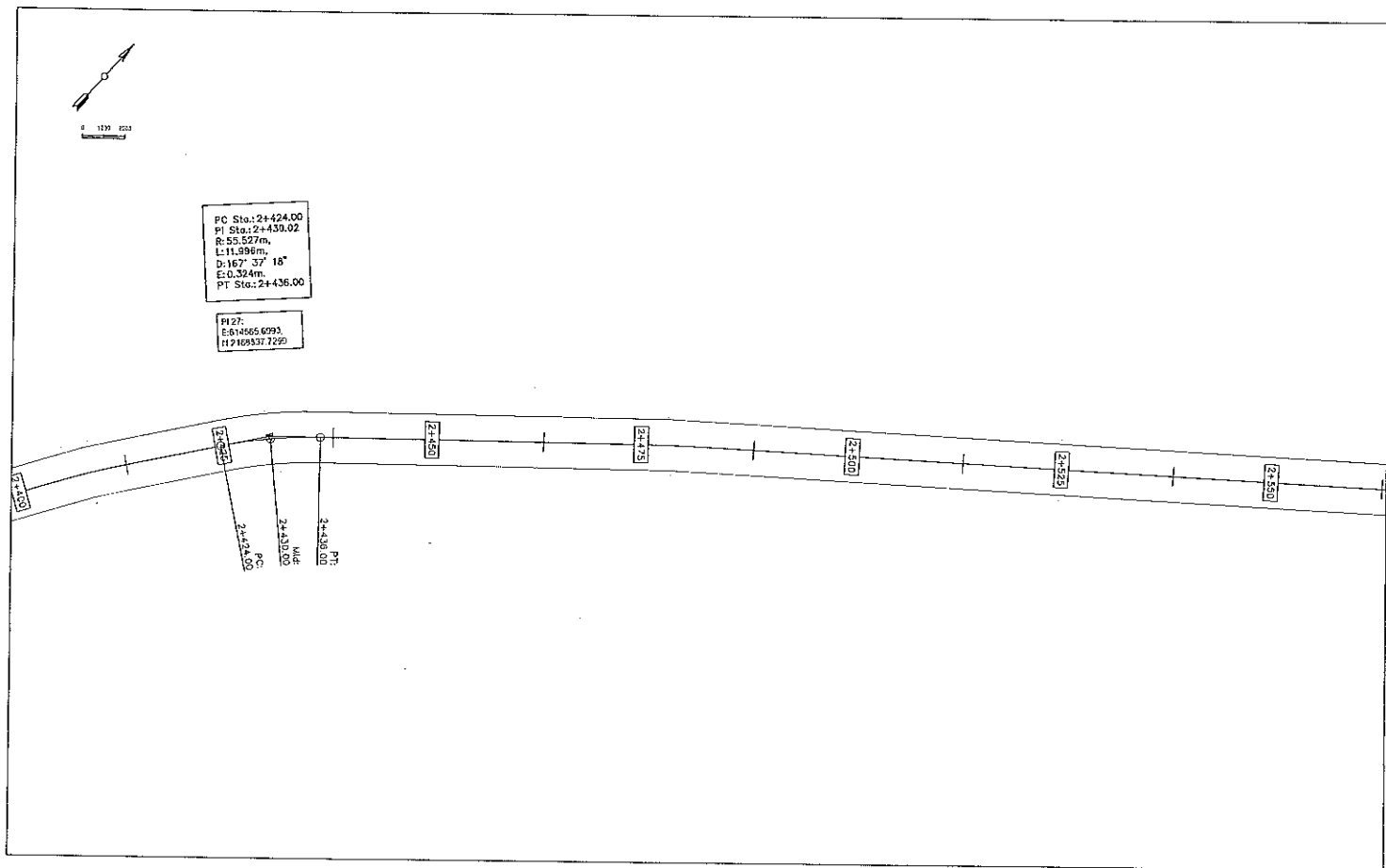
PI 25:  
 E: 614317.2123,  
 N: 2165650.2763  
  
 PC Sta.: 2+172.74  
 PI Sta.: 2+178.00  
 R: 57.455m,  
 L: 10.483m,  
 D: 169° 32' 24"  
 E: 0.239  
 PT: 2+183.23  
  
 PI 26:  
 E: 614442.9229,  
 N: 2166646.9486  
  
 PC Sta.: 2+198.98  
 PI Sta.: 2+203.87  
 R: 22.284m,  
 L: 13.392m,  
 D: 145° 36' 44"  
 E: 0.395  
 PT: 2+210.34



PROJECT	
งานถนนลาดยางแอสฟัลติกคอนกรีต สายบ้านทุ่งต้อม-บ้านราว หมู่ที่ 5,1	
OWNER	
อบต.ศรีคอนไช	
LOCATION	
บ้านทุ่งต้อม-บ้านราว ต.ศรีคอนไช อ.เมือง จ.เชียงราย	
DESIGNER	
บริษัท แพลนบีกรุ๊ป จำกัด	
 PLAN B GROUP CO.,LTD	
ARCHITECT	
นายเอกภพ ปิณฑัก สถ.596	
STRUCTURAL ENGINEER	
นายชัยณรงค์ สายคำวาว สถ.9729	
DRAW BY	
นายเอกภพ ปิณฑัก ภ.58927	
นายสมเดช ขุนไธ	
 วิศวกร	
นายศุภวิทย์ คุ้มเวทย์	
 ช่างเขียน	
ปรีดี อภษ.	
นายสมบุญดี ฆากกรินทร์	
 ช่างเขียน	
นายศุภชัย ปรีดี	
 วิศวกร	
DRAWING TITLE	DRAWING NO.
Plan & Profile	17
SCALE	TOTAL PAGE
1:750	40





PROJECT	
งานถนนลาดยางแอสฟัลติกคอนกรีต สายบ้านทุ่งค่อม-บารวก หมู่ที่ 5.1	
OWNER	
อ.เค.ศรีคอนไซ	
LOCATION	
บ้านทุ่งค่อม-บารวก อ.เค.ศรีคอนไซ อ.เมือง จ.เชียงราย	
DESIGNER	
บริษัท แพลนบีกรุ๊ป จำกัด	
 PLAN B GROUP CO., LTD	
ARCHITECT	
นายทศก ธิยัตต์ กต.696	
STRUCTURAL ENGINEER	
นายชัยเวทย์ สารดำรง กต.7729	
DRAW BY	
นายอดิพงษ์ ไชยวุฒิ กต.58927	
	
นายณตช คุ้มไธ	
 กต.9	
นายธีรพงษ์ ธีรบรรณ	
 กต.99	
 กต.99	
นายช.ช.	
 กต.99	
นายช.ช.	
 กต.99	
DRAWING TITLE	DRAWING NO.
Plan & Profile	18
SCALE	TOTAL PAGE
1:750	40



PC Sta: 2+424.00  
 PI Sta: 2+430.02  
 R: 55.527m,  
 L: 11.996m,  
 D: 167° 57' 18"  
 E: 0.324m,  
 PT Sta: 2+436.00

PI 2:  
 E: 614565.6993,  
 N: 216937.7290

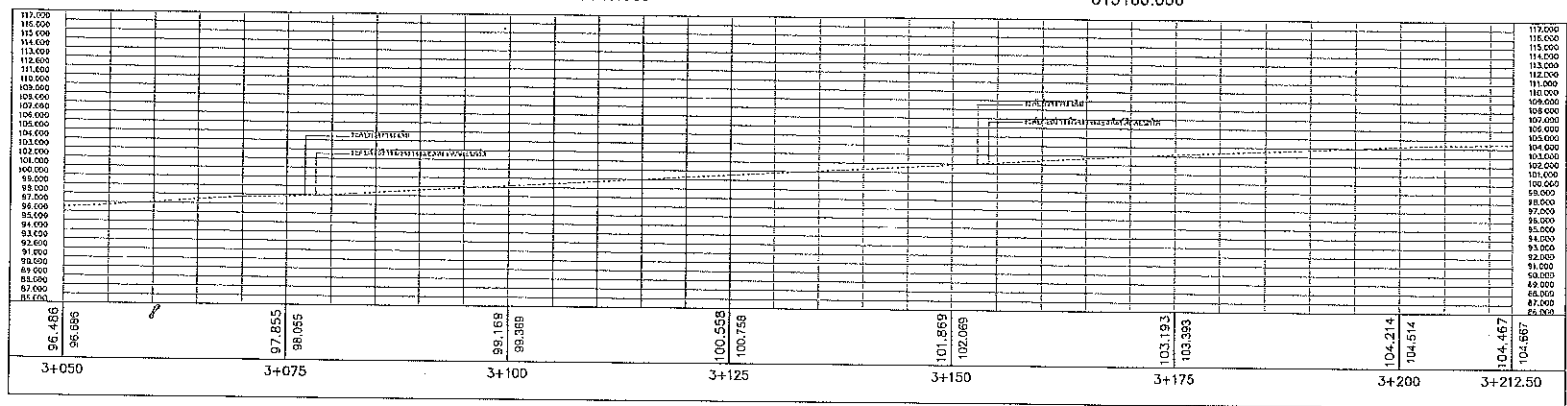
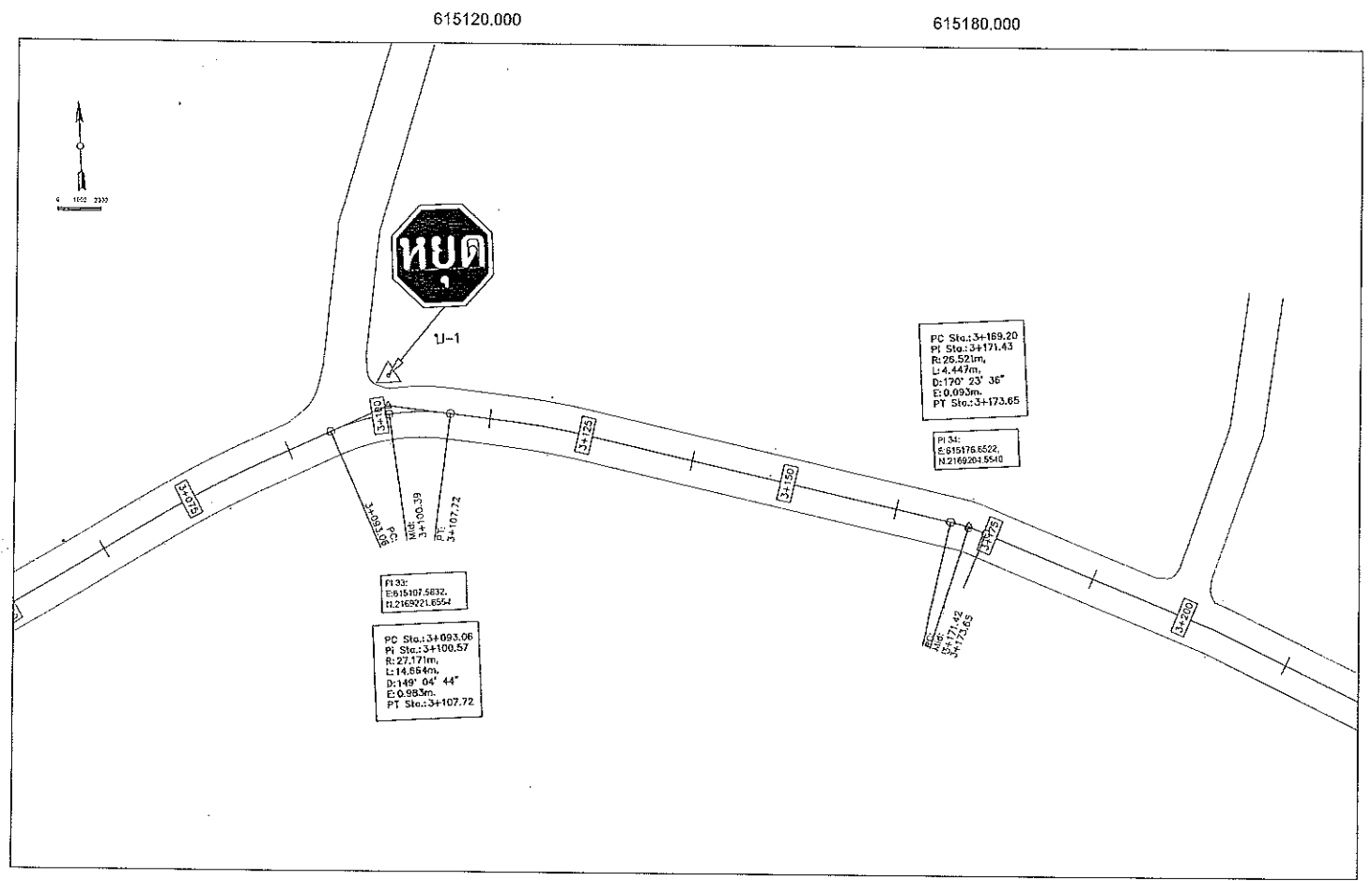


PROJECT	
งานแปลสายงานรถไฟฟ้ามหานคร สายบางซื่อ-ปารวค หมู่ที่ 5,1	
OWNER	
อบต.ศรีดอนไชย	
LOCATION	
บ้านทุ่งโฮม-ปารวค อ.ศรีดอนไชย อ.เมือง จ.เชียงราย	
DESIGNER	
บริษัท แพลนนิกรูป จำกัด	
<b>P/AN/B</b> PLAN B GROUP CO.,LTD	
ARCHITECT	
นายเนตร ใจดี สถ.696	
STRUCTURAL ENGINEER	
นายชัยวัฒน์ สายสว่าง สถ.9724	
DRAW BY	
นายเดกพงษ์ ใจวุฒิ สถ.38927	
	
นายเนตร ใจดี วิศวกร	
นายเจษฎา คุ้มกัน วิศวกร	
นายเจษฎา คุ้มกัน วิศวกร	
ปลัด อบต.	
นายอนุช อนุช นายก อบต.	
นายอดิศักดิ์ ป่าดี นายก อบต.	
DRAWING TITLE	DRAWING NO.
Plan & Profile	19
SCALE	TOTAL PAGE
1:750	40



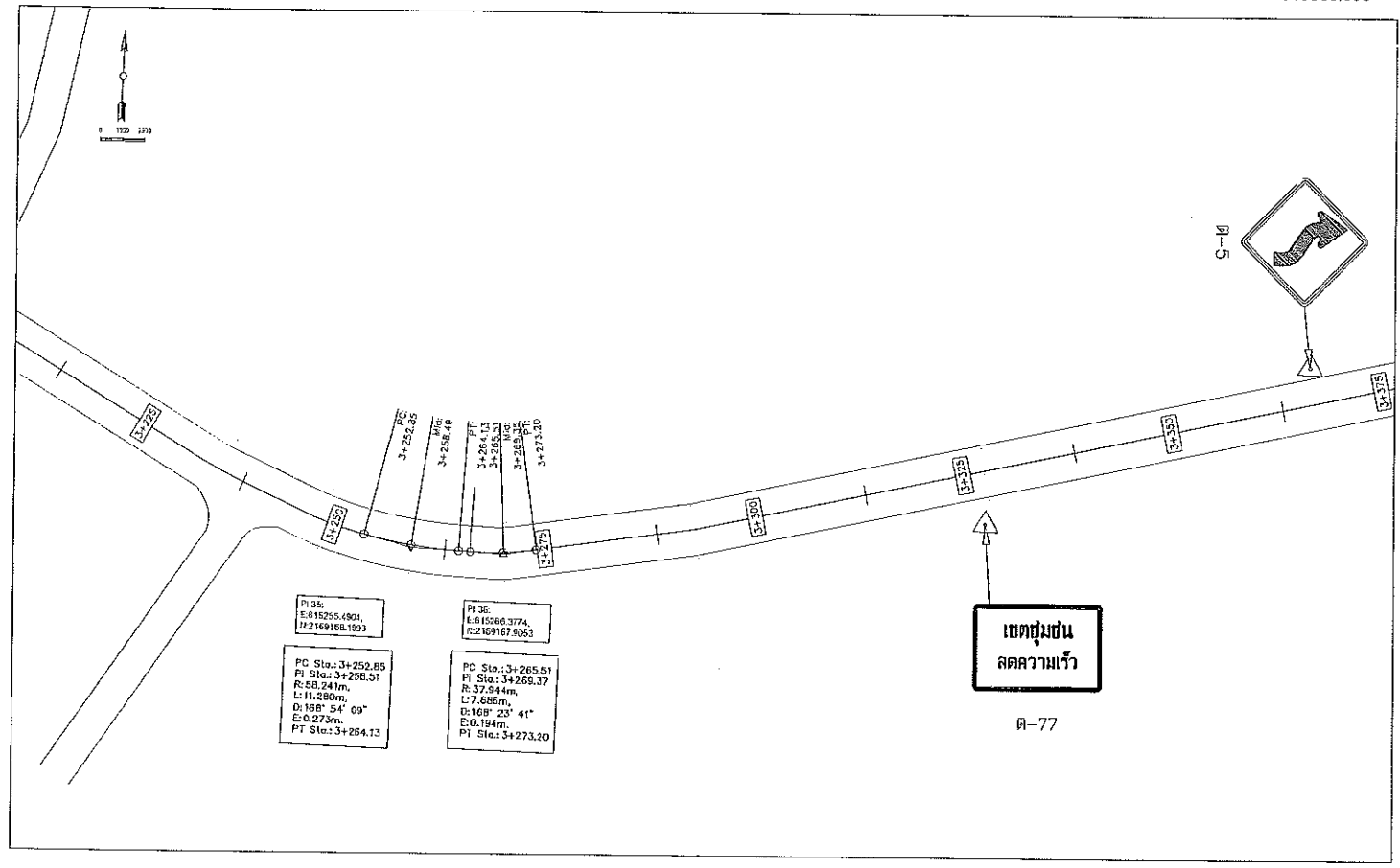






PROJECT	
งานออกแบบอาคารจอดรถคอนกรีต สายบ้านรุ่งเรือง-ป่ารวก หมู่ที่ 5.1	
OWNER	
อบต.ศรีคอนไชย	
LOCATION	
บ้านรุ่งเรือง-ป่ารวก อ.ศรีคอนไชย อ.เมือง จ.เชียงราย	
DESIGNER	
บริษัท แพลนบีกรุ๊ป จำกัด	
<b>PLAN B</b> PLAN B GROUP CO.,LTD	
ARCHITECT	
นายทอง ปิงหัด สภ.666	
STRUCTURAL ENGINEER	
นายจิตรกร สายดีราษฎร์ สภ.9229	
DRAW BY	
นายกนกกร ไชยวุฒิ ID.58927	
นายสมชาย ชุ่มใส สภ.9	
นายกริณศักดิ์ นันทออก สภ.ช่อฟ้า	
นักค.อ.ร. นายสุภรณ์ นานาพันธ์ สภ.ช่อฟ้า	
นายค.อ.ร. นายระวีชัย ปาลี สภ.ช่อฟ้า	
DATE/REV TITLE	DRAWN/REV. NO.
Plan & Profil	23
SCALE	TOTAL PAGE
1:750	48

615240.000 615300.000 615360.000



615240.000 615300.000 615360.000

117.000											117.000
116.000											116.000
115.000											115.000
114.000											114.000
113.000											113.000
112.000											112.000
111.000											111.000
110.000											110.000
109.000											109.000
108.000											108.000
107.000											107.000
106.000											106.000
105.000											105.000
104.000											104.000
103.000											103.000
102.000											102.000
101.000											101.000
100.000											100.000
99.000											99.000
98.000											98.000
97.000											97.000
96.000											96.000
95.000											95.000
94.000											94.000
93.000											93.000
92.000											92.000
91.000											91.000
90.000											90.000
89.000											89.000
88.000											88.000
87.000											87.000
86.000											86.000
85.000											85.000
84.000											84.000
83.000											83.000
82.000											82.000
81.000											81.000
80.000											80.000
79.000											79.000
78.000											78.000
77.000											77.000
76.000											76.000
75.000											75.000
74.000											74.000
73.000											73.000
72.000											72.000
71.000											71.000
70.000											70.000
69.000											69.000
68.000											68.000
67.000											67.000
66.000											66.000
65.000											65.000
64.000											64.000
63.000											63.000
62.000											62.000
61.000											61.000
60.000											60.000
59.000											59.000
58.000											58.000
57.000											57.000
56.000											56.000
55.000											55.000
54.000											54.000
53.000											53.000
52.000											52.000
51.000											51.000
50.000											50.000
49.000											49.000
48.000											48.000
47.000											47.000
46.000											46.000
45.000											45.000
44.000											44.000
43.000											43.000
42.000											42.000
41.000											41.000
40.000											40.000
39.000											39.000
38.000											38.000
37.000											37.000
36.000											36.000
35.000											35.000
34.000											34.000
33.000											33.000
32.000											32.000
31.000											31.000
30.000											30.000
29.000											29.000
28.000											28.000
27.000											27.000
26.000											26.000
25.000											25.000
24.000											24.000
23.000											23.000
22.000											22.000
21.000											21.000
20.000											20.000
19.000											19.000
18.000											18.000
17.000											17.000
16.000											16.000
15.000											15.000
14.000											14.000
13.000											13.000
12.000											12.000
11.000											11.000
10.000											10.000
9.000											9.000
8.000											8.000
7.000											7.000
6.000											6.000
5.000											5.000
4.000											4.000
3.000											3.000
2.000											2.000
1.000											1.000
0.000											0.000
104.457											104.457
104.657											104.657
104.815											104.815
104.815											104.815
104.654											104.654
104.894											104.894
104.177											104.177
104.377											104.377
103.481											103.481
103.681											103.681
102.766											102.766
102.966											102.966
102.689											102.689
102.889											102.889
102.673											102.673
102.855											102.855
3+212.50											3+212.50
3+225											3+225
3+250											3+250
3+275											3+275
3+300											3+300
3+325											3+325
3+350											3+350
3+375											3+375

PROJECT  
งานถนนลาดยางแอสฟัลติกคอนกรีต  
สายบ้านทุ่งต่อ-ปาววาก หมู่ที่ 5,1

OWNER  
อบต.ศรีคอนไผ่

LOCATION  
บ้านทุ่งต่อ-ปาววาก อ.ศรีคอนไผ่  
จ.เวียงจันทน์

DESIGNER  
บริษัท แอลบีจีพี จำกัด

**P/ANB**  
PLAN B GROUP CO., LTD.

ARCHITECT  
นายเอก ปิชาด  
สถ. 696

STRUCTURAL ENGINEER  
นายชัยวัฒน์ สารสว่าง  
สถ. 929

DRAW BY  
นายอดิษฐ์ ไชยวุฒิ  
สถ. 55927

นายเอก ปิชาด  
8296

นายชัยวัฒน์ สารสว่าง

บริษัท แอลบีจีพี จำกัด

นายอดิษฐ์ ไชยวุฒิ  
นายอดิษฐ์ ไชยวุฒิ

นายอดิษฐ์ ไชยวุฒิ  
นายอดิษฐ์ ไชยวุฒิ

นายอดิษฐ์ ไชยวุฒิ  
นายอดิษฐ์ ไชยวุฒิ

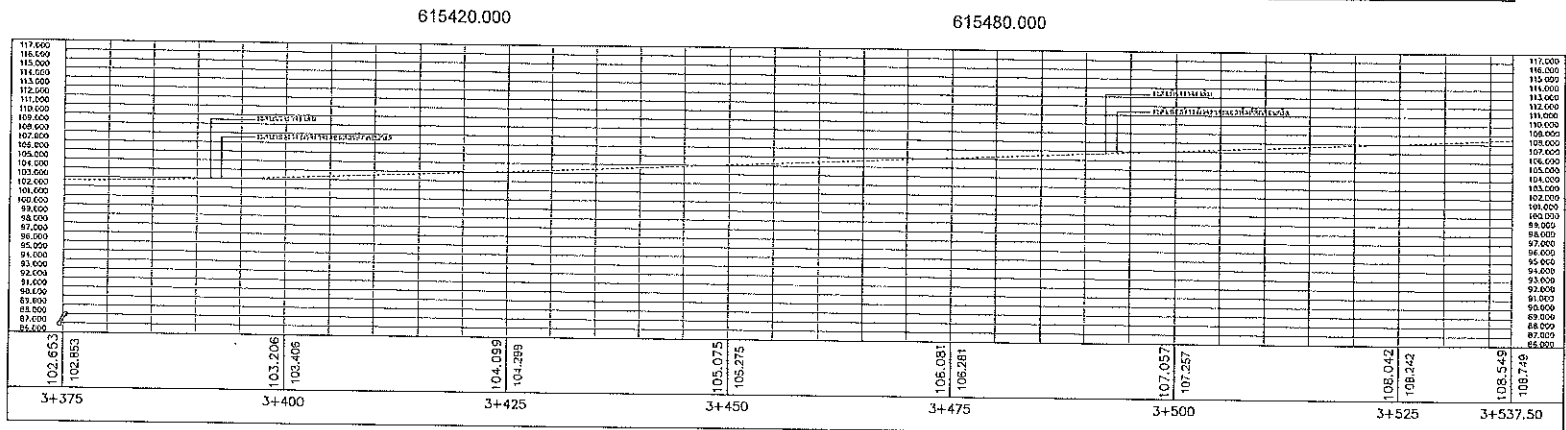
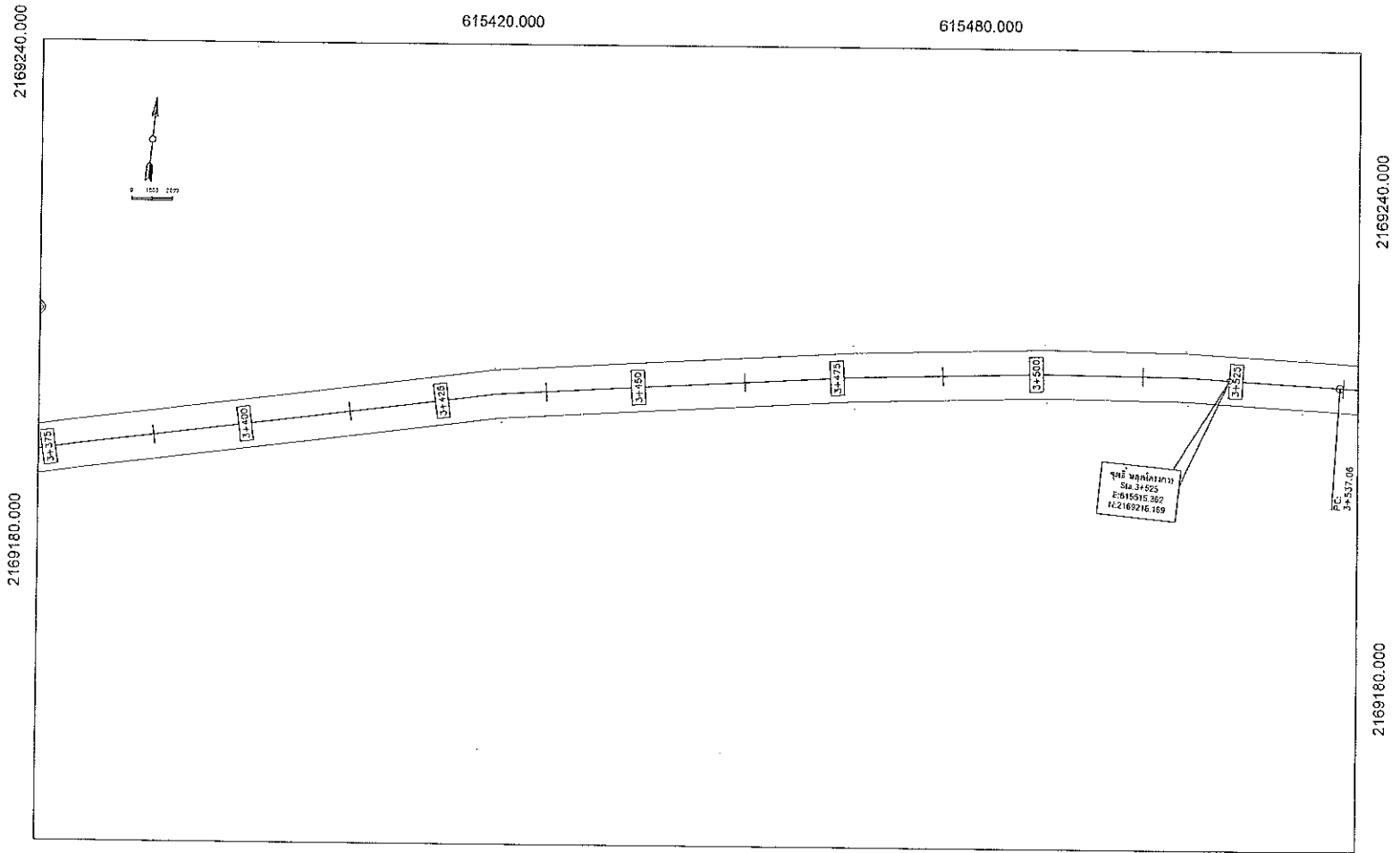
DRAWING TITLE  
Plan & Profile



DRAWING NO.  
24

SCALE  
1:750

TOTAL PAGE  
40






PROJECT งานถนนลาดยางแอสฟัลติกคอนกรีต สายบ้านทุ่งล้อม-ป่ารวก หมู่ที่ 5,1	
OWNER อ.ด.ศรีคอนไซ	
LOCATION บ้านทุ่งล้อม-ป่ารวก อ.ศรีคอนไซ จนถึง กม.๕๕๖๖๖	
DESIGNER บริษัท เพลเน็ทกรุ๊ป จำกัด	
 P/ANB PLAN & GROUP CO., LTD.	
ARCHITECT นายทอง โปษิต สถ.๕๙๔	
STRUCTURAL ENGINEER นายณัฐพร ทรัพย์ธาราย ทศ.๕๖๖	
DRAW BY นายเอกพันธ์ ใจวุฒิ ทศ.๕๖๖	
	
นายทอง โปษิต สถาปนิก	
นายณัฐพร ทรัพย์ธาราย วิศวกร	
นายเอกพันธ์ ใจวุฒิ ช่างเขียน	
ปกติ นายณัฐพร ทรัพย์ธาราย อนุมัติ	
นายทอง โปษิต นายเอกพันธ์ ใจวุฒิ	
ENGINEERING TITLE	DRAWING NO.
Plan & Profile	21
SCALE	TOTAL PAGE
1:150	40



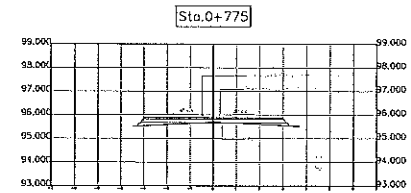
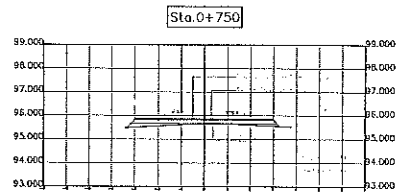
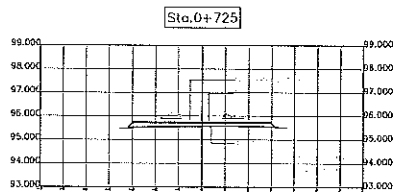
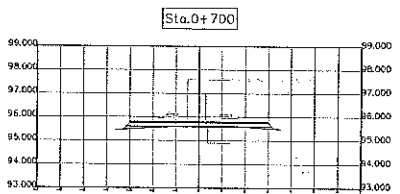
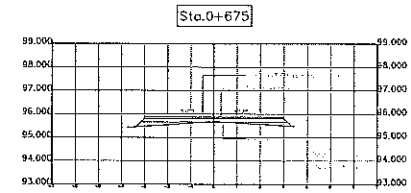
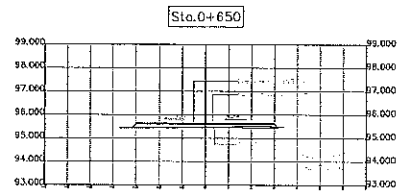
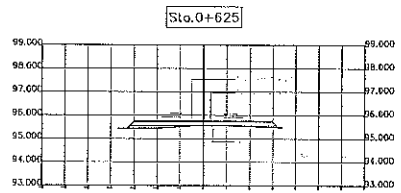
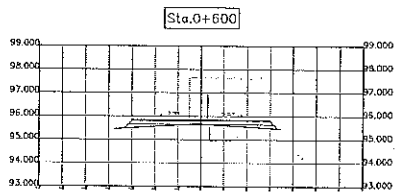
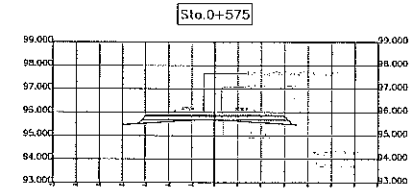
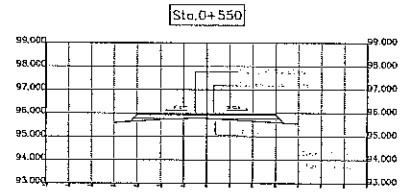
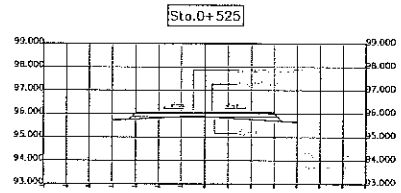
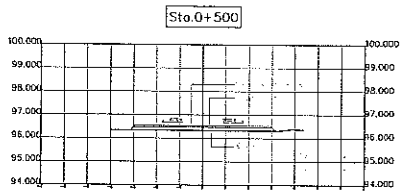
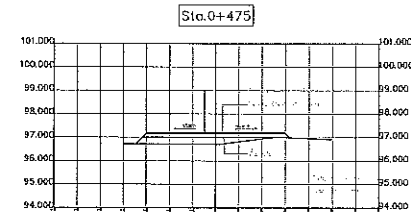
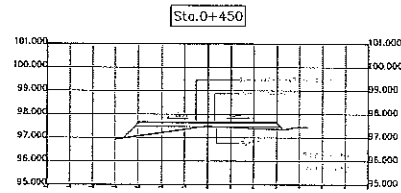
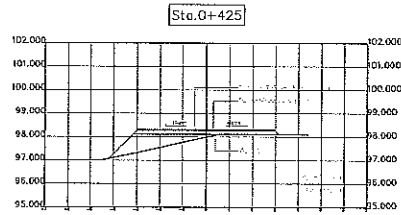
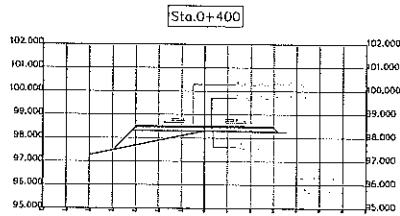
โครงการ ก่อสร้างถนนลาดยาง สายทุ่งต้อม - ป่ารวก หมู่ 5,1




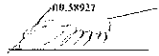


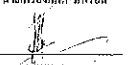


ที่ตั้งโครงการ ถนนสาย บ้านทุ่งต้อม - บ้านป่ารวก  
ตำบลศรีดอนไชย อำเภอเทิง จังหวัดเชียงราย



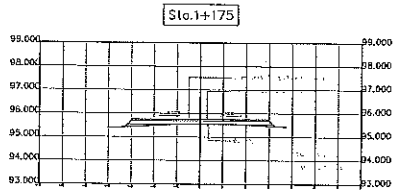
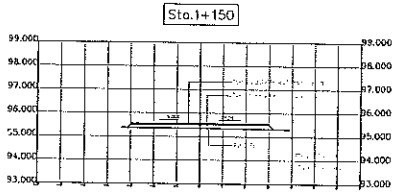
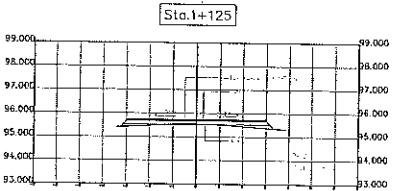
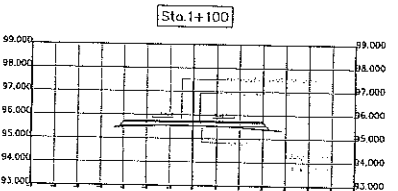
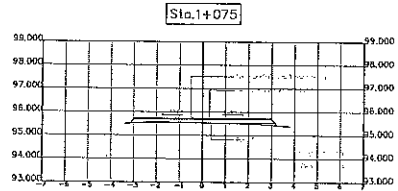
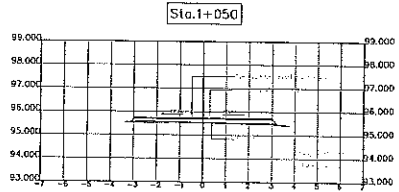
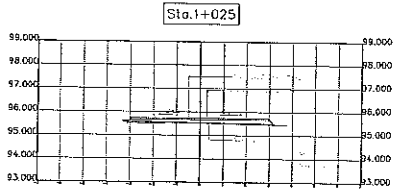
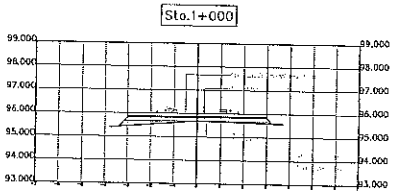
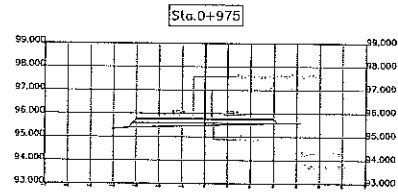
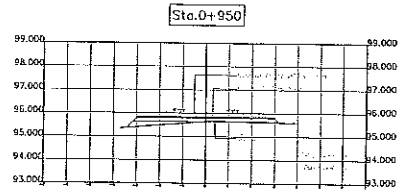
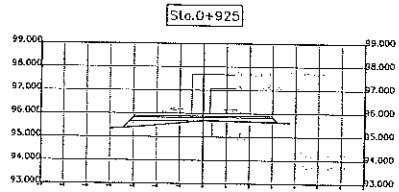
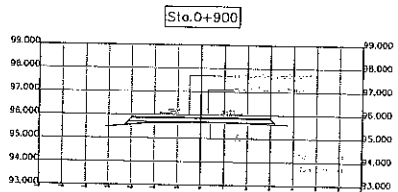
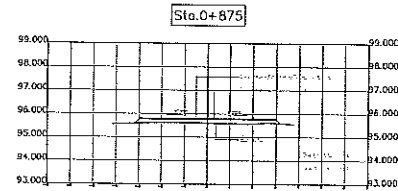
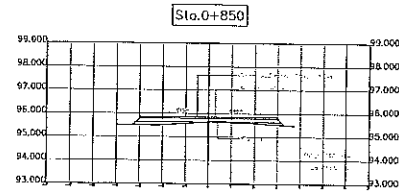
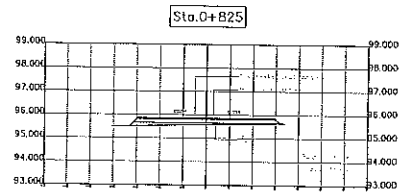
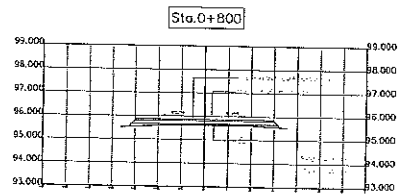
Cross Section

PROJECT	
งานออกแบบทางหลวงชนบทฝักกอนกรีต สายข้ามทุ่งน้อย-ปารวก หมู่ที่ 5,1	
OWNER	
อบ.ศรีดอนไชย	
LOCATION	
บ้านทุ่งน้อย-ปารวก อ.ศรีดอนไชย ย.เทิง 9.เชียงราช	
DESIGNER	
บริษัท เพลินบุรี จำกัด	
ARCHITECT	
นายพลก ปิณฑ สถ.666	
STRUCTURAL ENGINEER	
นายชัชวรงค์ สายสำราญ สถ.729	
DRAW BY	
นายถนอม ใจวุฒิ สถ.5627	
นายพลก สุขใจ	
นายชัชวรงค์ ปิณฑ	
บริษัท ดม.	
นายชัชวรงค์ ปิณฑ	
นายถนอม สุขใจ	
DRAWING TITLE	DRAWING NO.
Cross Section	26
SCALE	TOTAL PAGE
1:220	40





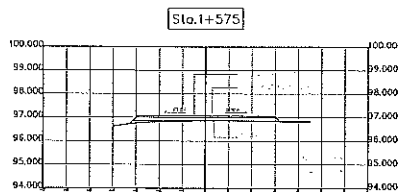
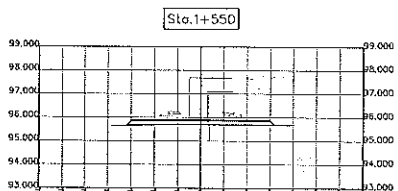
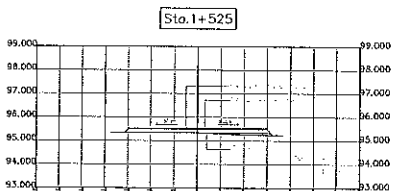
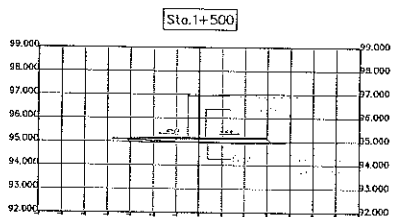
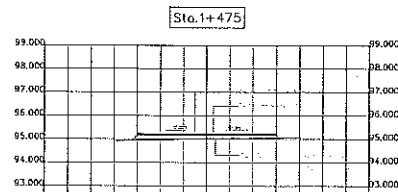
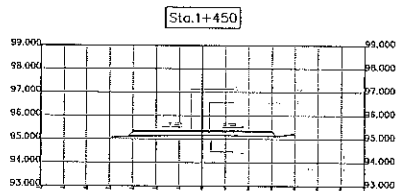
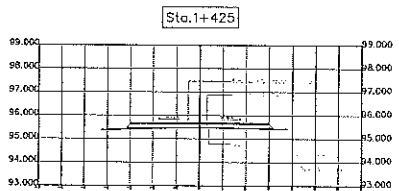
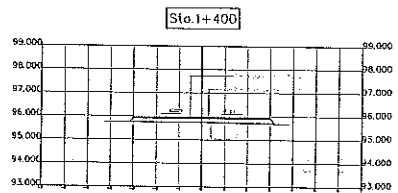
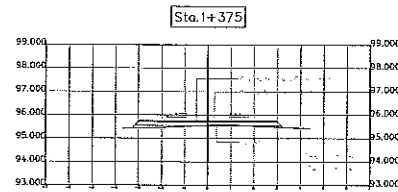
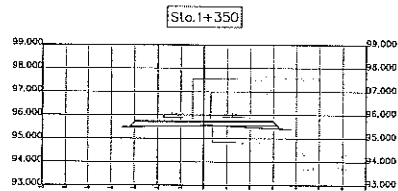
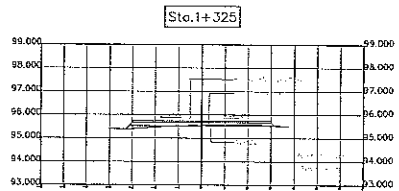
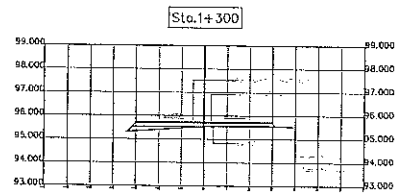
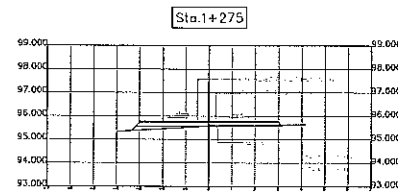
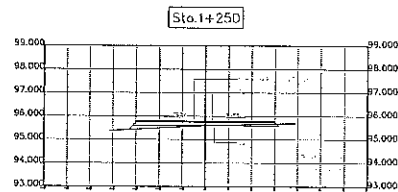
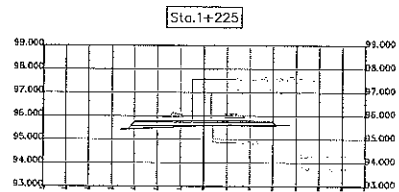
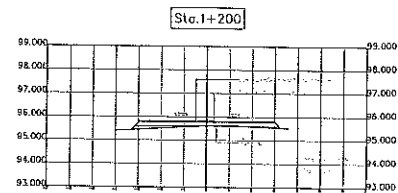
PROJECT งานออกแบบทางหลวงชนบทกิโลเมตรที่ ๖.๑ สายบ้านทุ่งล้อม-ป่ารวก หมู่ที่ ๖.๑	
OWNER อบต.ศรีคอนไชย	
LOCATION บ้านทุ่งล้อม-ป่ารวก ต.ศรีคอนไชย อ.เจียง จ.ชัยภูมิ	
DESIGNER บริษัท แพลนบีกรุ๊ป จำกัด	
 PLANB GROUP CO.,LTD	
ARCHITECT นายเอกภพ นิชรัตน์ ส.ศ.๑๙๖ 	
STRUCTURAL ENGINEER นายชัยณรงค์ สามสังขานู ส.ศ.๒๓๒ 	
DRAW BY นายเอกภพ นิชรัตน์ ส.ศ.๑๙๖ 	
 นายเอกภพ นิชรัตน์  ส.ศ.๑๙๖	
นายเกียรติศักดิ์ นิ่มเขต  ส.ศ.๑๙๖	
ปลูกต้นไม้  ส.ศ.๑๙๖	
นายเอกชัย ปาณี  ส.ศ.๑๙๖	
DRAWING TITLE	CROSS SECTION
Cross Section	27
SCALE	NOTA PAGE
1:220	40

Cross Section






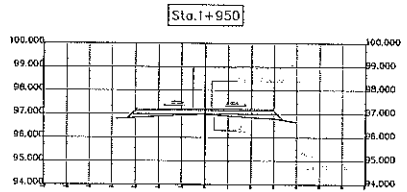
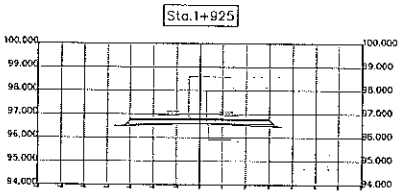
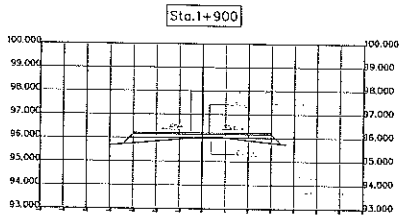
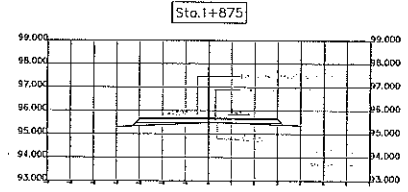
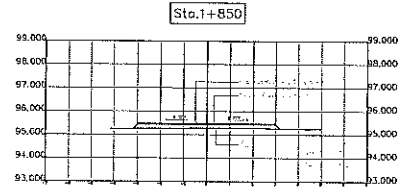
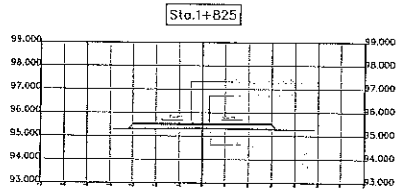
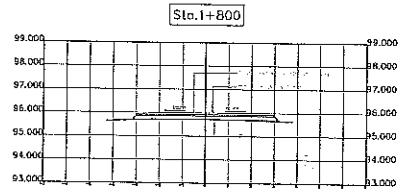
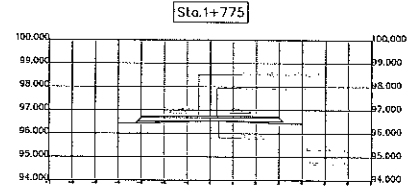
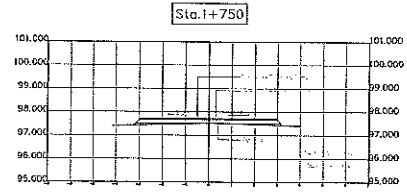
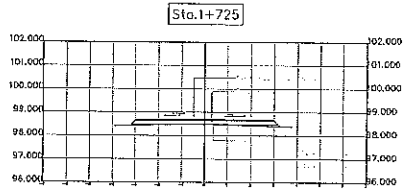
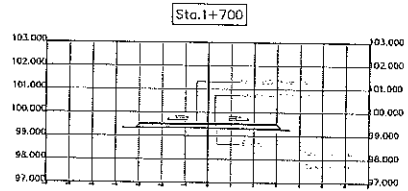
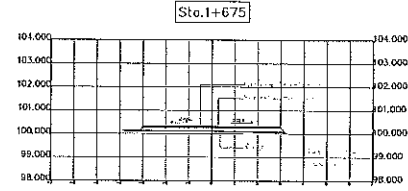
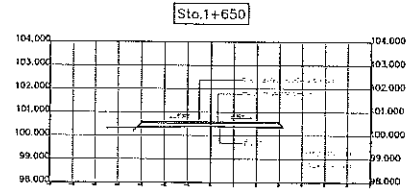
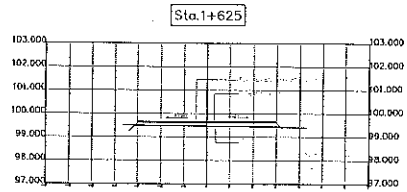
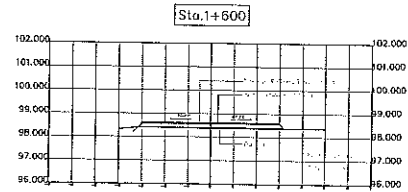
# Cross Section

PROJECT	
งานออกแบบอาคารแยกสถานีรถไฟถนนวิเศษ สายบ้านท่าอิฐ-ปารวท หมู่ที่ 5, 6	
OWNER	
อบต.ศรีคอนไชย	
LOCATION	
บ้านทุ่งห้อม-ปารวท ต.ศรีคอนไชย อ.เมือง จ.เพชรบูรณ์	
DESIGNER	
บริษัท แพลนบีกรุ๊ป จำกัด	
 PLAN B GROUP CO., LTD.	
ARCHITECT	
นายมงคล บัวเหล็ก สถ.ก.606	
STRUCTURAL ENGINEER	
นายธีรพงศ์ สายสุริยา รศ.9729	
DRAW BY	
นายเอกพันธ์ ไชยภูมิ รศ.58927	
	
นายอนุสรณ์ ไข่มุก	
กปรก	
นายศวินทร์ ธีระรอด	
ธีระรอด	
บริษัท อบต.	
นายอนุสรณ์ ไข่มุก	
เอกพันธ์	
นายอนุสรณ์ ไข่มุก	
อนุสรณ์	
นายอนุสรณ์ ไข่มุก	
อนุสรณ์	
DRAWING TITLE	DRAWING NO.
Cross Section	28
SCALE	TOTAL PAGE
1:220	40




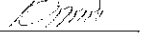







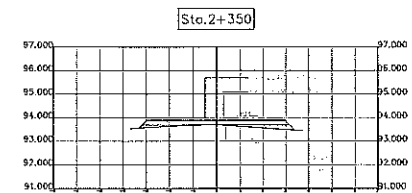
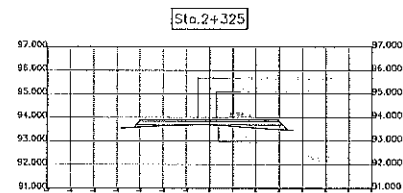
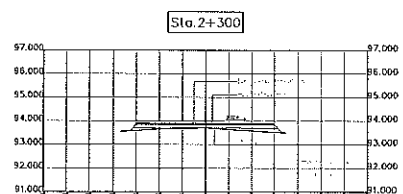
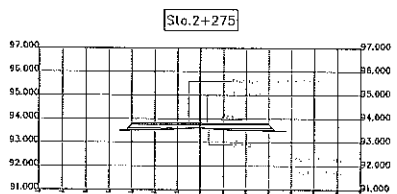
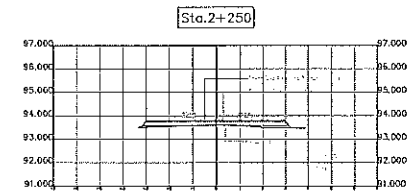
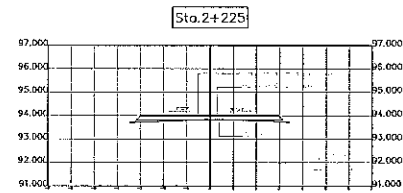
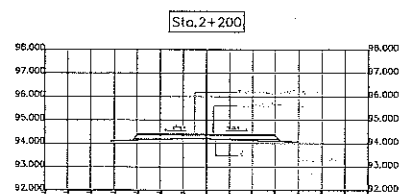
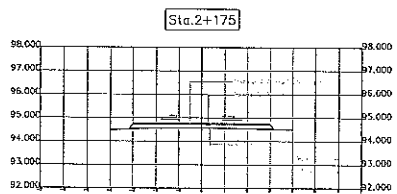
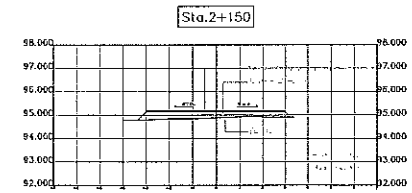
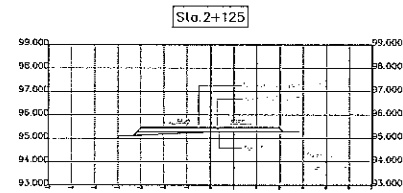
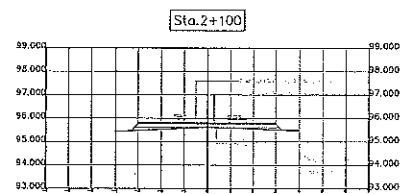
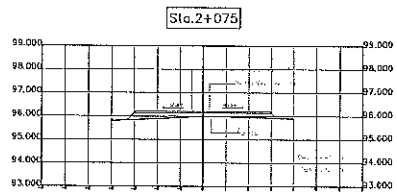
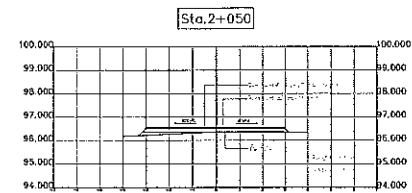
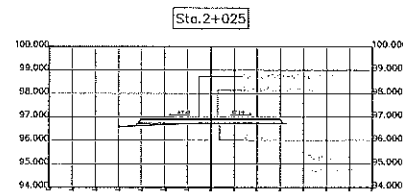
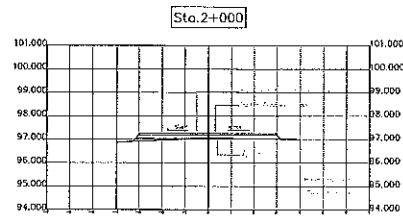
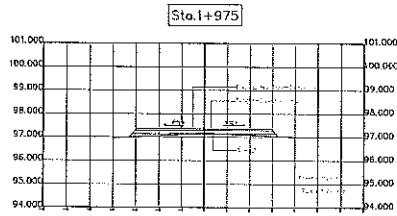
## Cross Section

PROJECT	
งานถนนลาดทางแอสฟัลติกคอนกรีต สายบ้านห้วยจ้อ-ป่ารวก หมู่ที่ 5.1	
OWNER	
อนค.ศรีคอนไซ	
LOCATION	
บ้านห้วยจ้อ-ป่ารวก อ.ศรีคอนไซ อ.เทิง จ.เชียงราย	
DESIGNER	
บริษัท แออนบีกรุ๊ป จำกัด	
 PLAN B GROUP CO., LTD.	
ARCHITECT	
นายเอก นันทิก สถ.๑๙๕	
STRUCTURAL ENGINEER	
นายจตุรนต์ สอนำทอง สถ.๑๙๒๖	
DRAW BY	
นายอดิษฐ์ ไชยวุฒิ สถ.๕๙๒๖	
	
นายอเนก ชุ่มใจ	
สถ.๑๙๑๙	
นายธีรศักดิ์ สัมพรยศ	
สถ.๑๙๑๖	
	
นายเอก อ.ร.	
นายเจษฎ์ ปวี	
DRAWING TITLE	DATE: 15/11/25
Cross Section	29
SCALE	TOTAL PAGE
1:220	40





Cross Section

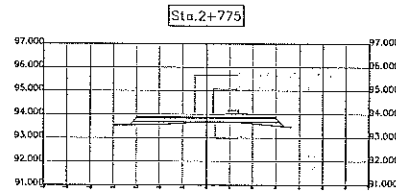
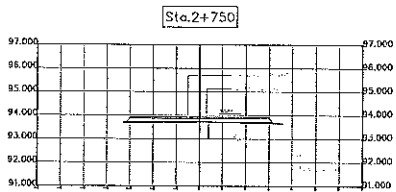
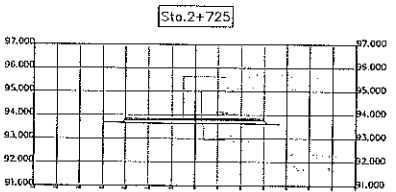
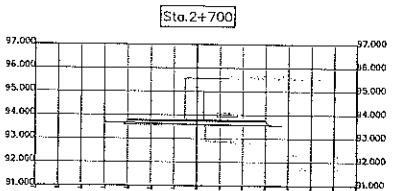
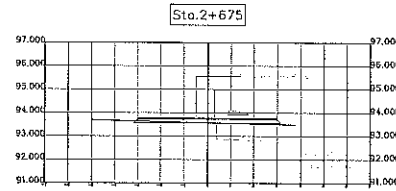
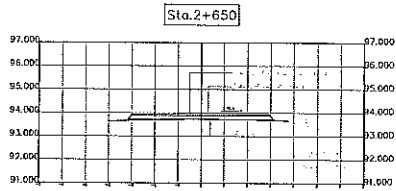
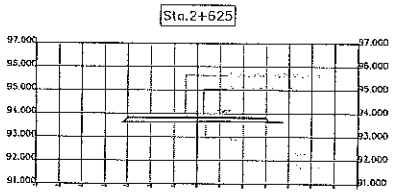
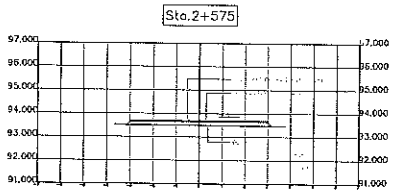
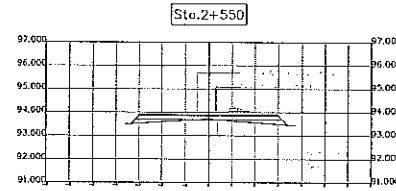
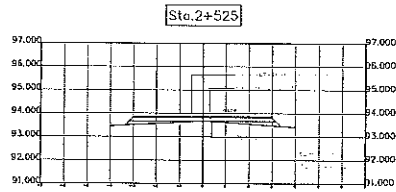
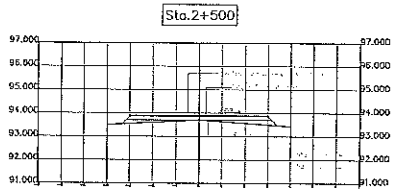
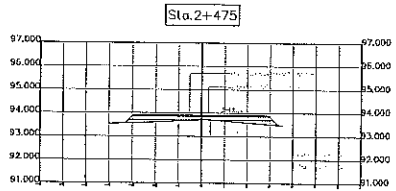
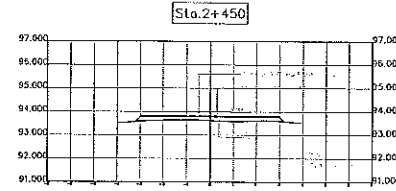
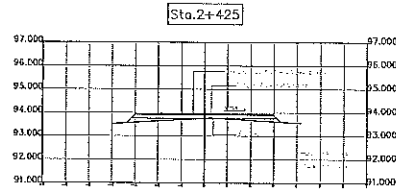
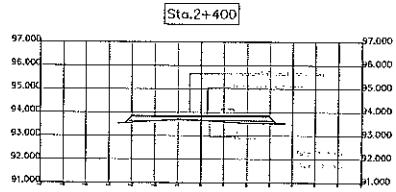
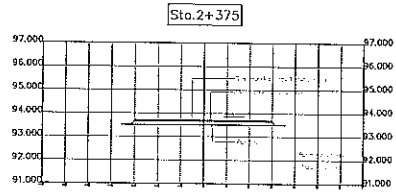
PROJECT	
งานถนนลาดยางแอสฟัลติกคอนกรีต สายบ้านทุ่งล้อม-ป่ารวก หมู่ที่ 5.1	
OWNER	
อบต.ศรีคอนไชย	
LOCATION	
บ้านทุ่งล้อม-ป่ารวก อ.ศรีคอนไชย อ.มัญจ จ.เสฉงราย	
DESIGNER	
บริษัท เภสัชกรูป จำกัด	
 PLAN B GROUP CO., LTD.	
ARCHITECT	
นายทศพร นิชภัท สถ. 616 	
STRUCTURAL ENGINEER	
นายชัยณรงค์ สายสว่าง สถ. 9729 	
DRAW BY	
นายเอกชัย ไชยวุฒิ ID. 58927 	
	
นายทศพร นิชภัท สถ. 616 	
นายชัยณรงค์ สายสว่าง สถ. 9729 	
	
นายทศพร นิชภัท สถ. 616 	
DRAWING TITLE	DRAWING NO.
Cross Section	30
SCALE	TOTAL PAGE
1:220	40







Cross Section


PROJECT งานถนนลาดยางแอสฟัลติกคอนกรีต สายบ้านทุ่งล้อม-บ้านราว หมู่ที่ 5.1	
OWNER อบต.ศรีดอนไชย	
LOCATION บ้านทุ่งล้อม-บ้านราว อ.ศรีดอนไชย จ.เชียงราย	
DESIGNER บริษัท แกลนนิคูป จำกัด	
 ARCHITECT นายมงคล ปิณฑ ศสจ. 696	
STRUCTURAL ENGINEER นายชัชวรงค์ งามคำราษฎร์ กบ. 9729	
DRAW BY นายเอกชัย ไชยวุฒิ กบ. 58927	
 นายสมเดช ขุ่มใส ศพจ.	
นายหญิงศักดิ์ ทรัพย์ยอด ศพจ.	
ปัด อบค. นายคุณเทพ วัฒนศิริ อบค.	
นายชัชชัย ปรางค์ อบค.	
DRAWING TITLE	EPAN/10/10
Cross Section	31
SCALE	TOTAL PAGE
1:220	40









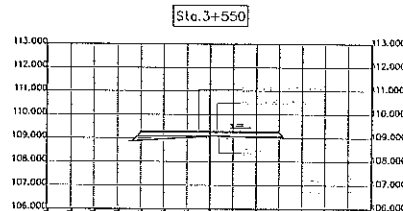
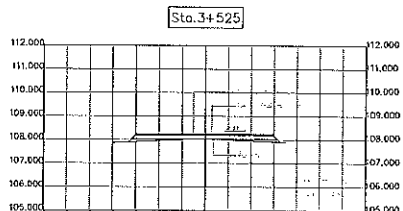
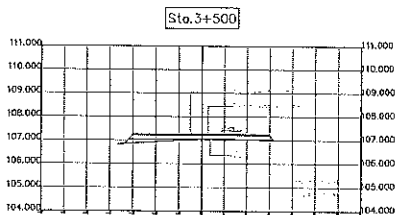
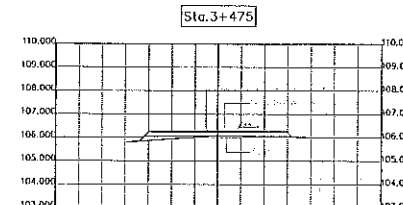
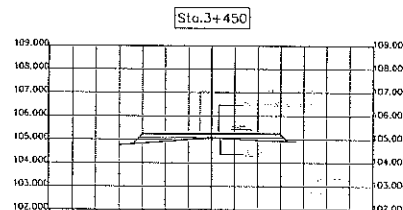
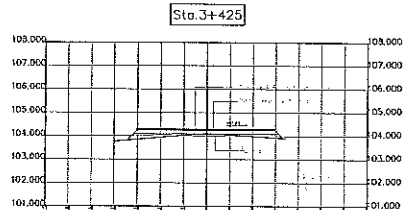
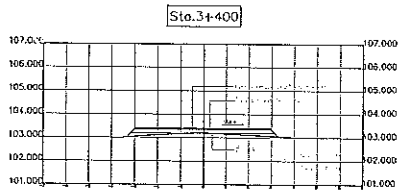
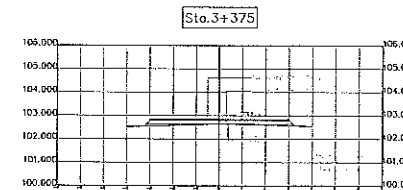
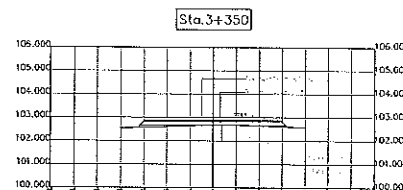
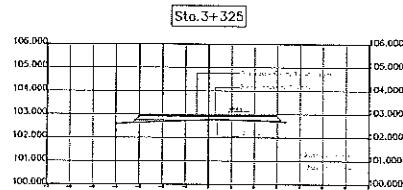
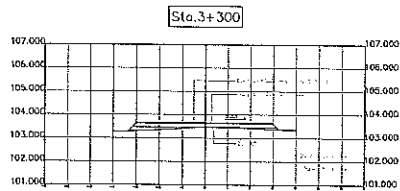
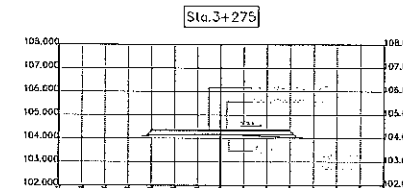
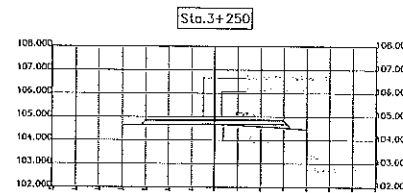
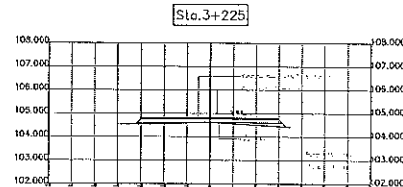
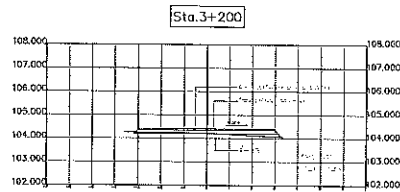
# Cross Section

PROJECT	
งานออกแบบทางหลวงพิเศษถาวร	
สายบ้านทุ่งน้อย-ป่ารวก หมู่ที่ 5.1	
OWNER	
อบต.ศรีดอนไชย	
LOCATION	
บ้านทุ่งน้อย-ป่ารวก อ.ศรีดอนไชย จ.เถิง ข.เชียงราย	
DESIGNER	
บริษัท แพลนบีกรุ๊ป จำกัด	
 PLAN B GROUP CO., LTD.	
ARCHITECT	
นายเชษฐ คุ้มใจ จ.ช. ๙๙	
STRUCTURAL ENGINEER	
นายเชษฐ คุ้มใจ จ.ช. ๙๒๒	
DRAW/BY	
นายอดิสรณ์ ไชยวุฒิ จ.ช. 58927	
	
นายอดิสรณ์ ไชยวุฒิ	
จ.ช. ๕๘๙๒๗	
นายเชษฐ คุ้มใจ	
จ.ช. ๙๒๒	
	
นายเชษฐ คุ้มใจ	
จ.ช. ๙๒๒	
	
นายอดิสรณ์ ไชยวุฒิ	
จ.ช. ๕๘๙๒๗	
นายอดิสรณ์ ไชยวุฒิ	
จ.ช. ๕๘๙๒๗	
DRAWING TITLE	DRAWING NO.
Cross-Section	32
SCALE	TOTAL PAGE
1:220	40








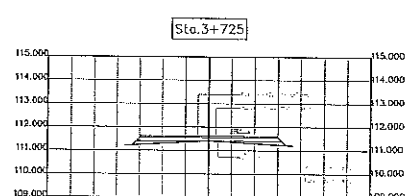
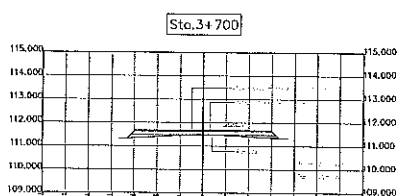
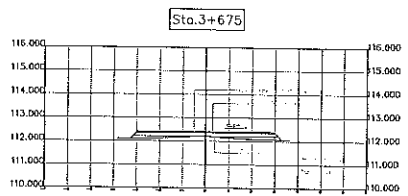
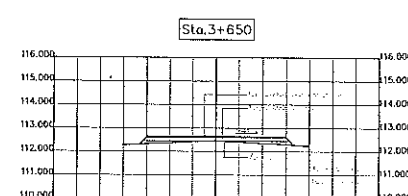
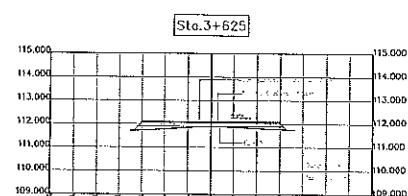
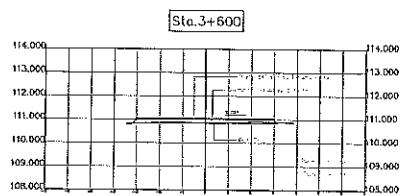

Cross Section

PROJECT	
งานถนนลาดยางแอสฟัลติกคอนกรีต สายบ้านทุ่งดอน-ป่ารวก หมู่ที่ 5.1	
OWNER	
อบต.ศรีคอนไชย	
LOCATION	
บ้านทุ่งดอน-ป่ารวก อ.ศรีคอนไชย จ.สิงห์บุรี	
DESIGNER	
บริษัท แพลนบีกรุ๊ป จำกัด	
 PLAN B GROUP CO., LTD	
ARCHITECT	
นายพหล ปิณฑน์ สถ. 666	
STRUCTURAL ENGINEER	
นายชัยณรงค์ สายถาวร ทศ. 9729	
DRAW BY	
นายอดิชากร ใจบุญ ธ.บ. 58927	
	
นายธนกร ชุ่มไทร ทศ. 9799	
นายเกียรติศักดิ์ มีนเรศ ทศ. 9799	
วิศวกร  อนุมัติ	
วิศวกร  อนุมัติ	
DRAWING TITLE	DEWATING I.D.
Cross Section	33
SCALE	TOTAL PAGE
1:220	40





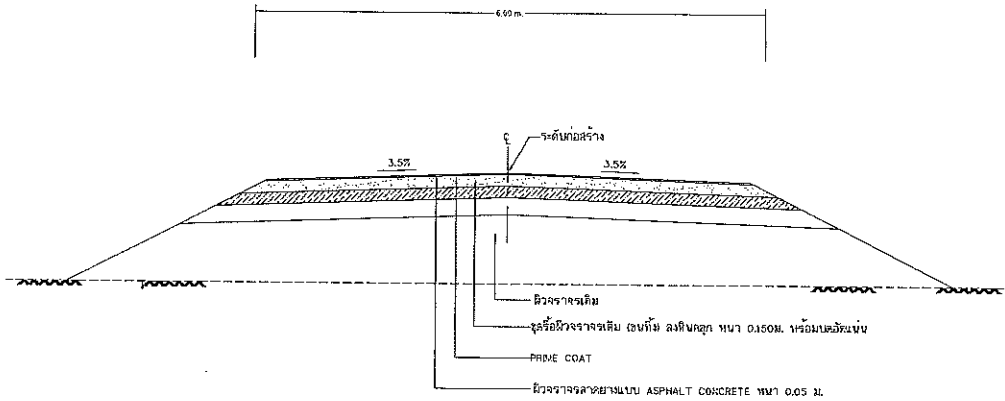
# Cross Section

PROJECT	
งานถนนลาดยางแอสฟัลติกคอนกรีต สายบ้านทุ่งล้อม-ป้ารวก หมู่ที่ 5,1	
OWNER	
อบต.ศรีดอนไชย	
LOCATION	
บ้านทุ่งล้อม-ป้ารวก อ.ศรีดอนไชย อ.ถึง จ.ชัยภูมิ	
DESIGNER	
บริษัท เพานบี กรุ๊ป จำกัด	
 PIANB PIANB GROUP CO., LTD.	
ARCHITECT	
นายทศกร ปิ่นทัด สถ. 696	
STRUCTURAL ENGINEER	
นายชัชวรงค์ ราชสีห์หาญ สถ. 9729	
DRAW BY	
นายทศกร ปิ่นทัด สถ. 58927	
	
นายชัชวรงค์ ราชสีห์หาญ วิศวกร	
นายทศกร ปิ่นทัด วิศวกร	
	
นายชัชวรงค์ ราชสีห์หาญ วิศวกร	
	
นายทศกร ปิ่นทัด วิศวกร	
	
นายชัชวรงค์ ราชสีห์หาญ วิศวกร	
DRAWING TITLE	DRAWING NO.
Cross Section	34
SCALE	TOTAL PAGE
1:220	48

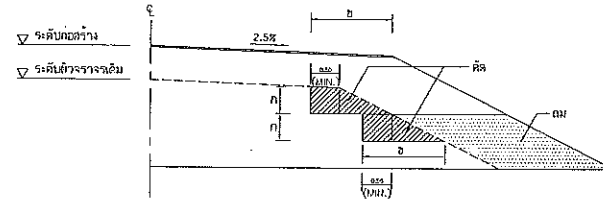


Cross Section

PROJECT งานออกแบบอาคารขนส่งสินค้าติดถนนบริเวณ ชายบ้านทุ่งล้อม-ป่ารวก หมู่ที่ 5.1	
OWNER อนศ.ศรีทองไชย	
LOCATION บ้านทุ่งล้อม-ป่ารวก อ.ศรีทองไชย อ.เมือง จ.ชัยภูมิ	
DESIGNER บริษัท แชนเบ็ทกรุ๊ป จำกัด	
 PLAN B GROUP CO., LTD.	
ARCHITECT นายเนกต ปิ่นศักดิ์ ศศธ.๑๖ <i>เนกต</i>	
STRUCTURAL ENGINEER นายชัยณรงค์ สายคำภาย ศษ.๑๗๒๑ <i>ชัยณรงค์</i>	
DRAW BY นายชุตานนท์ ไชยวงศ์ ร.บ. 5893๗ <i>ชุตานนท์</i>	
	
นายชุตานนท์ ไชยวงศ์ <i>ชุตานนท์</i> วิศวกร	
นายศรีมงคลดี มีระเทศ <i>ศรีมงคลดี</i> วิศวกร	
ผู้กำกับ, นายชุตานนท์ ไชยวงศ์ <i>ชุตานนท์</i> วิศวกร	
นายชุตานนท์ ไชยวงศ์ <i>ชุตานนท์</i> วิศวกร	
DRAWING TITLE	CSW.11221-01
Cross Section	35
SCALE	TOTAL PAGE
1:220	48

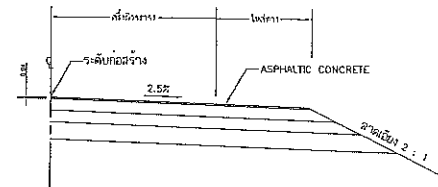


รูปตัดแสดง โครงสร้างถนนและคุณสมบัติวัสดุ



รูปตัดการก่อสร้างลาดดินทาง

งานตัด ได้แก่ (งานวัดดิน , งานวัดกันหุ , งานวัดกึ่งเมตร และงานตัดอื่น ๆ)



แบบขยายริมขอบทาง

ตารางแนะนำการออกแบบความหนาของชั้นโครงสร้างทาง

ดินเดิมหรือดินทางเดิม ( CBR )	ผิว ASPHALT CONCRETE (ชนิดที่ 1) (cm)	ปริมาณจราจร (คันต่อวัน)	วัสดุตัดลึกลง (เมตร)	วัสดุรองพื้นทาง (เมตร)	วัสดุทับทาง (เมตร)
4%	4	< 500	0.15	0.20	0.15
	4	501 - 1000	0.15	0.25	0.20
	5	1001 - 1500	0.15	0.25	0.25
6%	4	< 500	0.10	0.20	0.15
	4	501 - 1000	0.10	0.25	0.20
	5	1001 - 1500	0.10	0.25	0.25
8%	4	< 500	-	0.20	0.15
	4	501 - 1000	-	0.25	0.20
	5	1001 - 1500	-	0.25	0.25

รายการประกอบแบบ

1. คุณสมบัติวัสดุ ของหินหรือวัสดุที่ระบุไว้ในแบบให้เป็นไปตามมาตรฐานงานก่อสร้าง ที่ มทป.201 ถึง มทป.231 เฉพาะในส่วนที่เกี่ยวข้องเท่านั้น
2. จำนวนชั้นบดดินมาขึ้นอยู่กับความสูงของคันทางเดิม
3. ส่วน ' ก ' ให้อยู่ในรูปของตารางแนบมาโครงการ
4. ส่วน ' ข ' ให้ความถี่หรือระยะการขุดดินสามารถต่างกันได้
5. มิติที่กำหนดเป็น เมตร นอกจากจะระบุเป็นอย่างอื่น
6. ความหนาของผิวจราจรลาดชั้นแบบ ASPHALT CONCRETE ผู้ออกแบบเป็นผู้กำหนดในแบบก่อสร้างแต่ละสายทาง และควรไม่น้อยกว่า 0.04 ม.
7. ในกรณีการถมหรือการขุดสูงกว่า 3 เมตร ให้ใช้ตามแบบรูปปริมาณจราจรทางที่ถมสูงหรือขุดลึก ตามแบบที่ พป-2-501/45

หมายเหตุ

1. กรณีวัสดุทับทางมีค่า CBR < 42 ต้องออกแบบโครงสร้างทับทางเป็นดินเลน
2. วัสดุที่ใช้ทำคันทางจะต้องมีค่า CBR ไม่น้อยกว่า 4.2 จะใช้ได้
3. ระยะเวลาการออกแบบ 10 ปี รับน้ำหนักบรรทุก 25 ตัน (รถ 10 ล้อ 3 เวลา)
4. ความหนาของชั้นโครงสร้างทาง ผู้ออกแบบจะต้องเป็นผู้กำหนดในแบบก่อสร้างแต่ละสายทาง

PROJECT  
งานถนนลาดยางแอสฟัลติกคอนกรีต  
สายบ้านทุ่งล้อม-ปาววก หมู่ที่ 5,1

OWNER  
อบต.เวียงไทร

LOCATION  
บ้านทุ่งล้อม-ปาววก ต.เวียงไทร  
อ.เทิง จ.เชียงราย


DESIGNER  
บริษัท แอนมอริป จำกัด

**PANB**  
FLAM B GROUP CO., LTD

ARCHITECT  
นายมงคล ปัทม  
ร.ร. 606

STRUCTURAL ENGINEER  
นายชัยณรงค์ สายคำราษฎร์  
ร.ร. 9729

DRAW BY  
นายอนุพันธ์ ไชยวดี  
ร.ร. 58977




นายอนุช ชุ่มใส  
ช่าง

นายอภิรักษ์ หันรอด  
ช่างเขียน

นักค.ส.  
นายอนุพันธ์ ไชยวดี  
ช่างเขียน

นายคณต ป่าดี

DRAWING TITLE	DRAWING NO.
รูปตัดแสดงโครงสร้างถนนและคุณสมบัติวัสดุ	36
SCALE	TOTAL PAGE
not to scale	40



ประเภทป้ายบังคับ (ก)			ประเภทป้ายเตือน (ข)		
ลำดับที่	ชื่อเรื่องหมาย	รหัส	ลำดับที่	ชื่อเรื่องหมาย	รหัส
1	ห้ามเข้า	U-1	1-10	ทางโค้งซ้าย	U-10
2	ห้ามจอด	U-2	1-11	ทางโค้งขวา	U-11
3	ห้ามรถจักรยานยนต์	U-3	21	รถบรรทุก	R-21
4	ห้ามรถจักรยาน	U-4	22	รถบรรทุกสูง	R-22
5	ห้ามรถสามล้อ	U-5	23	รถบรรทุกต่ำ	R-23
6	ห้ามรถจักรยานยนต์	U-6	24	รถบรรทุกสูง	R-24
7	ห้ามรถจักรยาน	U-7	25	รถบรรทุกต่ำ	R-25
8	ห้ามรถสามล้อ	U-8	26	รถบรรทุกสูง	R-26
9	ห้ามรถจักรยานยนต์	U-9	27	รถบรรทุกต่ำ	R-27
10	ห้ามรถจักรยาน	U-10	28	รถบรรทุกสูง	R-28
11	ห้ามรถสามล้อ	U-11	29	รถบรรทุกต่ำ	R-29
12	ห้ามรถจักรยานยนต์	U-12	30	รถบรรทุกสูง	R-30
13	ห้ามรถจักรยาน	U-13	31	รถบรรทุกต่ำ	R-31
14	ห้ามรถสามล้อ	U-14	32	รถบรรทุกสูง	R-32
15	ห้ามรถจักรยานยนต์	U-15	33	รถบรรทุกต่ำ	R-33
16	ห้ามรถจักรยาน	U-16	34	รถบรรทุกสูง	R-34
17	ห้ามรถสามล้อ	U-17	35	รถบรรทุกต่ำ	R-35
18	ห้ามรถจักรยานยนต์	U-18	36	รถบรรทุกสูง	R-36
19	ห้ามรถจักรยาน	U-19	37	รถบรรทุกต่ำ	R-37
20	ห้ามรถสามล้อ	U-20	38	รถบรรทุกสูง	R-38
21	ห้ามรถจักรยานยนต์	U-21	39	รถบรรทุกต่ำ	R-39
22	ห้ามรถจักรยาน	U-22	40	รถบรรทุกสูง	R-40
23	ห้ามรถสามล้อ	U-23	41	รถบรรทุกต่ำ	R-41
24	ห้ามรถจักรยานยนต์	U-24	42-43	รถบรรทุกสูง	R-42 R-43
25	ห้ามรถจักรยาน	U-25	44	รถบรรทุกต่ำ	R-44
26	ห้ามรถสามล้อ	U-26	45	รถบรรทุกสูง	R-45
27	ห้ามรถจักรยานยนต์	U-27	46-47	รถบรรทุกต่ำ	R-46 R-47
28	ห้ามรถจักรยาน	U-28	48	รถบรรทุกสูง	R-48
29	ห้ามรถสามล้อ	U-29	49	รถบรรทุกต่ำ	R-49
30	ห้ามรถจักรยานยนต์	U-30	50-51	รถบรรทุกสูง	R-50 R-51
31	ห้ามรถจักรยาน	U-31	52	รถบรรทุกต่ำ	R-52
32	ห้ามรถสามล้อ	U-32	53	รถบรรทุกสูง	R-53
33	ห้ามรถจักรยานยนต์	U-33	54	รถบรรทุกต่ำ	R-54
34	ห้ามรถจักรยาน	U-34	55	รถบรรทุกสูง	R-55
35	ห้ามรถสามล้อ	U-35	56	รถบรรทุกต่ำ	R-56
36	ห้ามรถจักรยานยนต์	U-36	57	รถบรรทุกสูง	R-57
37	ห้ามรถจักรยาน	U-37	58	รถบรรทุกต่ำ	R-58
38	ห้ามรถสามล้อ	U-38	59	รถบรรทุกสูง	R-59
39	ห้ามรถจักรยานยนต์	U-39	60	รถบรรทุกต่ำ	R-60
40	ห้ามรถจักรยาน	U-40	61	รถบรรทุกสูง	R-61
41	ห้ามรถสามล้อ	U-41	62-70	รถบรรทุกต่ำ	R-62 R-70
42	ห้ามรถจักรยานยนต์	U-42	71	รถบรรทุกสูง	R-71
43	ห้ามรถจักรยาน	U-43	72	รถบรรทุกต่ำ	R-72
44	ห้ามรถสามล้อ	U-44	73	รถบรรทุกสูง	R-73
45	ห้ามรถจักรยานยนต์	U-45	74	รถบรรทุกต่ำ	R-74
46	ห้ามรถจักรยาน	U-46	75	รถบรรทุกสูง	R-75
47	ห้ามรถสามล้อ	U-47	76	รถบรรทุกต่ำ	R-76
48	ห้ามรถจักรยานยนต์	U-48	77	รถบรรทุกสูง	R-77
49	ห้ามรถจักรยาน	U-49	78	รถบรรทุกต่ำ	R-78
50	ห้ามรถสามล้อ	U-50	79	รถบรรทุกสูง	R-79

**กรมทางหลวงชนบท** สำนักงานเขตถนน

ถนน/โครงการ  
อำเภอ/จังหวัด และ ป้ายเตือน

ผู้จัดทำ	
ผู้ตรวจสอบ	
ผู้ควบคุมงาน	
ผู้รับผิดชอบ	
วันที่	

PROJECT  
งานถนนลาดยางแอสฟัลติกคอนกรีต  
ถนนบ้านทุ่งอ้อม-บ้านราว หมู่ที่ 5,1

OWNER  
อบ.ก.ศรีดอนไชย

LOCATION  
บ้านทุ่งอ้อม-บ้านราว อ.ศรีดอนไชย  
อ.ต.จ. ๕.เชื้อจาว

DESIGNER  
บริษัท แพนเน็ทกรุ๊ป จำกัด

ARCHITECT  
นายเอก ปิณฑ  
กต.๑๖

STRUCTURAL ENGINEER  
นายสุทินกร สุขทรัพย์  
กต.๑๖

DRAW BY  
นายเอกกร ใจบุญ  
กต.๑๖

นายเอก ขุ่มป  
กต.๑๖

นายอภัยศักดิ์ ธีรทอง  
กต.๑๖

นายณัฐกร ภาสกร  
กต.๑๖

นายพรชัย ปรีดี  
กต.๑๖

DESIGN TITLE: 37  
DRAWING NO.: 40







